




**PROGRAM  
HOSPODARSKEHO  
ROZVOJA A  
SOCIALNEHO  
ROZVOJA  
OBCE VLACHOVO**



**2016 - 2021**

DOKUMENT JE AKTUALIZÁČNOU VERZIÉ PRE OBDOBIE 2016- 2020

<b>Názov:</b>	<b>Program hospodárskeho rozvoja a sociálneho rozvoja obce Vlachovo na roky 2016 až 2021</b>
<b>Územné vymedzenie:</b>	obec
<b>Územný plán obce schválený:</b>	áno
<b>Dátum schválenia PHRSR:</b>	9.3.2016
<b>Verzia:</b>	2.0
<b>Publikovaný verejne:</b>	áno
<b>Vypracoval</b>	 GEMINI GROUP



## OBSAH

PRÍHOVOR STAROSTU OBCE .....	5
<b>ČASŤ A – ANALYTICKÁ ČASŤ .....</b>	<b>8</b>
<b>A. I ANALÝZA VNÚTORNÉHO PROSTREDIA.....</b>	<b>8</b>
<b>1 Základná charakteristika obce a jej stručný historický vývoj.....</b>	<b>8</b>
<b>2 Obyvateľstvo .....</b>	<b>13</b>
2.1 Vývoj počtu obyvateľov.....	14
2.2 Pohyb obyvateľstva.....	14
2.3 Štruktúry obyvateľstva .....	17
<b>3 Domový a bytový fond .....</b>	<b>23</b>
<b>4 Občianska vybavenosť .....</b>	<b>24</b>
<b>5 Technická infraštruktúra .....</b>	<b>27</b>
<b>6 Ekonomická štruktúra .....</b>	<b>28</b>
<b>7 Rozpočet a finančné hospodárenie obce .....</b>	<b>29</b>
<b>8 Ex-post hodnotenie realizácie predchádzajúceho PHRSR.....</b>	<b>30</b>
<b>A. II ANALÝZA VONKAJŠIEHO PROSTREDIA .....</b>	<b>33</b>
<b>9 Poloha .....</b>	<b>33</b>
<b>10 Dostupnosť územia vzhľadom na predmetné druhy dopravy .....</b>	<b>34</b>
10.1 Cestná doprava.....	34
10.2 Železničná doprava .....	34
10.3 Autobusová doprava.....	34
<b>11 Prírodné podmienky.....</b>	<b>34</b>
<b>12 Využitie zeme .....</b>	<b>35</b>
13.1 Kvalita životného prostredia .....	36
13.2 Chránené územia.....	36
<b>14 Cestovný ruch.....</b>	<b>36</b>
<b>A. III ZHODNOTENIE SÚČASNÉHO STAVU ÚZEMIA.....</b>	<b>37</b>

<b>15 SWOT analýza a syntéza jej výsledkov .....</b>	<b>37</b>
<b>16 Hlavné disparity a faktory rozvoja .....</b>	<b>39</b>
Odhad budúceho možného vývoja obce .....	39
STEEP analýza .....	39
<b>ČASŤ B – STRATEGICKÁ ČASŤ .....</b>	<b>41</b>
<b>17 Vízia územia .....</b>	<b>41</b>
<b>18 Zhodnotenie výsledkov dotazníkového prieskumu názorov obyvateľov .....</b>	<b>42</b>
<b>19 Návrh stratégie rozvoja obce Vlachovo .....</b>	<b>43</b>
<b>ČASŤ C – PROGRAMOVÁ ČASŤ .....</b>	<b>45</b>
<b>ČASŤ D – REALIZAČNÁ ČASŤ .....</b>	<b>68</b>
<b>ČASŤ E – FINANČNÁ ČASŤ .....</b>	<b>76</b>
<b>ČASŤ E I. – INDIKATÍVNY FINANČNÝ PLÁN PHRSR .....</b>	<b>76</b>
<b>ČASŤ E II. – FINANČNÁ ČASŤ .....</b>	<b>77</b>
<b>ZÁVER .....</b>	<b>77</b>
<b>PRÍLOHY .....</b>	<b>79</b>

## PRÍHOVOR STAROSTU OBCE

Vážení obyvatelia, návštevníci a priaznivci obce Vlachovo!

Predkladáme Vám Program hospodárskeho rozvoja a sociálneho rozvoja (PHRSR) obce Vlachovo na roky 2016 – 2021. Dokument PHRSR a územno-plánovacia dokumentácia predstavujú dva najzákladnejšie a najdôležitejšie strategické a plánovacie dokumenty na úrovni každej jednej samosprávy v rámci Slovenska. Ich schválením v zastupiteľstve sa stávajú záväznými nástrojmi systémového riadenia rozvoja samosprávy.

Vypracovanie Programu hospodárskeho rozvoja a sociálneho rozvoja je zákonnou povinnosťou každej obce, každého mesta. Táto povinnosť vychádza zo zákona č. 309/2014 Z. z. o podpore regionálneho rozvoja. Dokument PHRSR obce Vlachovo obsahuje víziu rozvoja našej obce ako aj zoznam opatrení, ktorých realizovanie je potrebné pre dosiahnutie vízie. Úlohou samosprávy je zabezpečiť napĺňanie jednotlivých opatrení ako aj konzistenciu aktivít so strategickým plánovaním a podmienkami podpory regionálneho rozvoja našej obce v zmysle požiadaviek na čerpanie finančnej pomoci zo štrukturálnych fondov a Kohézneho fondu Európskej únie.

Predkladaný dokument PHRSR obce Vlachovo na roky 2016 – 2021 je základným strednodobým plánovacím dokumentom podpory regionálneho rozvoja a regionálnej politiky na lokálnej úrovni. Priamo nadväzuje na strategické a programové dokumenty na vyššej regionálnej a najvyššej národnej úrovni. Dokument rešpektuje lokálne špecifiká územia a práve z ich analýzy stanovuje rozvojové opatrenia a aktivity, ktorých schválením sa obec

Vlachovo zaväzuje k ich plneniu. Program hospodárskeho rozvoja a sociálneho rozvoja obce Vlachovo je spracovaný na obdobie rokov 2016 – 2020. Na jeho vypracovaní sa podieľalo viacero externých a interných spolupracovníkov, poslanci obecného zastupiteľstva, zamestnanci obecného úradu a v neposlednom rade samotní občania a organizácie pôsobiace v obci.

Týmto by som rád vyjadril svoje presvedčenie, že napredovanie obce v súlade s týmto strategickým dokumentom bude prispievať k približovaniu sa k stanoveným cieľom, ktoré pomôžu naplniť očakávania nás všetkých, ktorí vo Vlachove žijeme a ktorí sa aktívne zaujímame o dianie v našej obci. Zároveň pevne verím, že my, obyvatelia obce Vlachovo, budeme aktívni počas celého programového obdobia a budeme sa podieľať na tom, aby bol PHRSR otvorený a živý dokument, schopný reagovať na nové, aktuálne podnety.

Srdečne sa chcem poďakovať všetkým, ktorí na tejto neľahkej a časovo náročnej tvorbe programu aktívne participovali a prispeli tým k formovaniu budúcnosti našej obce.



Ing. Peter Pakes  
Starosta obce





## ÚVOD

Program hospodárskeho rozvoja a sociálneho rozvoja (ďalej „PHRSR“) je strednodobý dokument, ktorý predstavuje stratégiu trvalo udržateľného rozvoja obce, viacerých obcí, mestskej časti či vyššieho územného celku. PHRSR obce Vlachovo na roky 2016 - 2021 s dlhodobým výhľadom do roku 2030, ktorý má za úlohu predostrieť smerovanie obce k vyváženému rastu s ohľadom na jej súčasný východiskový stav s cieľom o dosiahnutie pozitívneho efektu budúcich zmien.

Spracovanie PHRSR obce Vlachovo predstavuje spolu s dokumentmi na vyšších hierarchických úrovniach významnú bázu pre realizáciu jej trvalo udržateľného rozvoja a naplnenie princípu regionálnej politiky Európskej únie – a tým je princíp programovania, z ktorého vyplýva, že podpora zo zdrojov Európskej únie (ďalej „EÚ“) sa viaže na vypracovanie programových dokumentov. V súlade s týmito dokumentmi sa otvárajú obci možnosti využívať finančné zdroje z prostriedkov EÚ na základe nových chystaných programov na obdobie rokov 2016 – 2021. Toto nové programovacie obdobie začínajúce sa v roku 2014 je pre Slovensko tretím programovacím obdobím v rámci EÚ predstavujúcim významnú príležitosť pre trvalo udržateľný rozvoj miest a obcí Slovenska.

Do dokumentu sú zakomponované najvýraznejšie potreby a riešenia problémov každodenného života obyvateľov obce Vlachovo, pričom vychádza z konkrétnych potrieb občanov, podnikateľov, záujmových skupín a ďalších subjektov v okolí obce. Formuluje svoju predstavu o budúcnosti spolu s činnosťami a projektmi na jej zabezpečenie. PHRSR na obdobie rokov 2016 až 2021 je druhým strategickým dokumentom tejto obce, predstavuje prospešný prostriedok pri získavaní informácií o kritériách oprávnenosti alebo pri vytyčovaní prehľadných cieľov a zámerov obce.

Tento dokument môže tiež posilniť obec v uvedomení si vlastnej jedinečnosti a vlastného prínosu pre prosperitu širšieho regiónu Košického kraja, Slovenskej republiky i Európskej únie.

Taktiež je dôležité mať neustále na pamäti najdôležitejšie rozvojové princípy a hodnoty obce. Obec by si mala dlhodobo udržiavať svoju víziu postavenú na týchto princípoch a mala by základné strategické ciele opierať o tieto princípy. Zároveň by mala realizovať také zámery, ktoré realizáciu týchto strategických cieľov podporujú.

Príprava tohto strategického dokumentu prebiehala v zmysle platného zákona č. 309/2014 Z. z., ktorým sa mení a dopĺňa zákon č. 539/2008 Z. z. o podpore regionálneho rozvoja, ako aj v súlade s platnou Metodikou na vypracovanie PHRSR vydanou Ministerstvom dopravy, výstavby a regionálneho rozvoja SR.

Tento dokument je spracovaný za aktívnej účasti pracovnej skupiny občanov, ktorá odkazuje na zmeny v potrebách regiónu, ktoré sa aj smerom do budúcnosti aktualizujú a prispôbujú sa súčasným potrebám obyvateľstva, pričom pri spracovaní PHRSR boli tiež brané do úvahy platné relevantné koncepcné dokumenty na všetkých hierarchických úrovniach, a to najmä Stratégia Európa 2020, Partnerská dohoda SR na roky 2014 – 2020, Národná stratégia regionálneho rozvoja SR na roky 2014 – 2020, ako aj PHRSR Košického samosprávneho kraja na roky 2016 – 2022.

Dokument je členený na päť hlavných častí (A – E), ktoré sa následne delia na parciálne časti v závislosti od daného kontextu:

- analytická časť (A) obsahuje tri parciálne časti: A. I – Analýza vnútorného prostredia, A. II – Analýza vonkajšieho prostredia a A. III – Zhodnotenie súčasného stavu územia;
- strategická časť (B) zahŕňa víziu, stratégiu a hlavné ciele a priority rozvoja obce;
- v programovej časti (C) sa nachádzajú konkrétne opatrenia a aktivity (vrátane ich merateľných ukazovateľov), prostredníctvom ktorých bude možné dosiahnuť stanovené ciele;
- v realizačnej časti (D) sú definované inštitucionálne a organizačné kapacity potrebné na realizáciu určených opatrení a aktivít (vrátane popisu ich konkrétnych úloh a postupov), ako aj



kapacity zabezpečujúce monitorovanie a hodnotenie. Do tejto časti tiež patrí akčný plán s výhľadom na dva roky;

- finančná časť (E) sa delí na dve parciálne časti: E. I – Indikatívny finančný plán PHRSR a E. II – Finančná časť, ktorá obsahuje definované plánované zdroje financovania daných opatrení a aktivít, ako aj hodnotiacu tabuľku pre výber projektov.

V závere dokumentu sú uvedené výsledky prerokovania PHRSR v orgánoch miestneho zastupiteľstva obce Vlachovo, ako aj jeho pripomienkovania verejnosťou, dátum jeho schválenia obecným zastupiteľstvom a spôsob následného informovania verejnosti o jeho schválení.

Tvorba dokumentu pozostávala z nasledujúcich krokov:

- prípravné práce a zber dát,
- ex-post hodnotenie predchádzajúceho PHRSR,
- definovanie strategických cieľov a vytýčenie hlavných priorít,
- zabezpečenie finalizácie dokumentu,
- predloženie dokumentu orgánom miestnej správy, pripomienkovanie, schválenie.

Pri tvorbe PHSR boli použité tieto základné princípy:

- je založený na kvalitných a overených dátach,
- je výsledkom komplexných analýz, ktoré sa dotýkajú troch kľúčových oblastí: hospodárskej, sociálnej a environmentálnej politiky,
- je vytvorený partnerstvom hlavných aktérov územia,
- je v súlade s udržateľným využívaním hodnôt a zdrojov konkrétneho územia,
- je vyjadrením vízie v konkrétnych stratégiách a rozvojových projektoch.

**Dôvodom pre aktualizáciu č. 1 v roku 2021 je prebiehajúca príprava Programu hospodárskeho rozvoja a sociálneho rozvoja obce Vlachovo na obdobie 2022-2027. Aktualizácia PHRSR upravuje analýzu vnútorného prostredia ako aj projektové zámery, ktoré napomáhajú v ďalšom rozvoji obce s ohľadom na záujmy a potreby obyvateľov.**

*Tvorbu dokumentu zrealizovala spoločnosť Gemini Group s. r. o., ktorá bola vybraná na základe verejného obstarávania. Spoločnosť spolupracovala pri tvorbe PHRSR s pracovnými skupinami pozostávajúcimi z miestnych aktérov – odborníkov z verejného, súkromného i mimovládneho sektora.*



## ČASŤ A – ANALYTICKÁ ČASŤ

### A. I ANALÝZA VNÚTORNÉHO PROSTREDIA

#### 1 Základná charakteristika obce a jej stručný historický vývoj

##### Základné informácie o obci

Katastrálne územie obce Vlachovo sa rozprestiera v severnej časti horného Gemera, v juhovýchodnej časti Slovenského rudohoria, po oboch stranách rieky Slaná.

Stred obce je vo výške cca 397 m n. m. Na základe aktuálneho administratívneho členenia je obec Vlachovo súčasťou Košického kraja a okresu Rožňava. V rámci okresu má polohu v jeho severnej časti. Výmera katastrálneho územia obce je 3 733 ha.

Vlachovo je väčšie vidiecke sídlo so zameraním na poľnohospodárstvo, lesné hospodárstvo, v minulosti aj na ťažbu a spracovanie nerastných surovín. Najvyššie položenými vrchmi sú Stromiš (1192 m), Babiná, Stožok a Krásna hôrka. Spod vrchu Stromiš pramení Kamenný potok. Podnebie v ktorom sa obec nachádza je mierne teplé, až mierne chladné a snehová prikrývka sa udrží v priemere 100 - 120 dní v roku.

Obec má 786 obyvateľov (stav k 31.12. 2020). Obec Vlachovo podľa počtu obyvateľov reprezentuje kategóriu stredných vidieckych obcí.

Tab. č. 1: Základné charakteristiky obce Vlachovo

Kód obce	526339
Názov okresu	Rožňava
Názov kraja	Košický
Názov regiónu	Gemer
Štatút obce	Obec
PSČ	049 24
Telefónna predvoľba	058
Prvá písomná zmienka o obci	1241-1242
Nadmorská výška obce	397 m n. m.
Celková výmera územia obce	3 733 ha

Zdroj: Štatistický úrad SR, 2020

##### História

Osídľovací proces územia Vlachova je výsledkom dlhoročného vývoja celkového osídlenia Gemera, ktoré postupovalo z juhu, z Rimavskej kotliny, proti toku všetkých gemerských riek na sever Slovenského rudohoria. Osídľovanie zároveň prebiehalo aj zo severu, z blízkeho Spiša. Prírodný potenciál horného Gemera, ako aj celková poloha gemerského regiónu v rámci bývalého Uhorska, iniciovali v rámci historického vývinu územia príchod etnicky, jazykovo a hospodársky rôznorodého obyvateľstva. Prvé písomné správy o osídlení oblasti Vlachova pochádzajú z druhej polovice 13. storočia, teda z obdobia po tatárskom plienení v rokoch 1241 – 1242. V tomto období bola spomínaná oblasť osídľovaná nemeckými bankskými kolonistami o čom hovorí aj M. Marek v knihe Cudzie etniká na stredovekom Slovensku. Potvrďuje to aj ruža v znaku obce Vlachovo, ktorá sa vyskytuje aj v znaku iných bankských obcí a miest ako napríklad Rožňava, Dobšiná, Spišská Nová Ves, alebo Štítik. Totižto, ruža bola atribútom sv. Alžbety Durínskej, ktorej kult na naše územie doniesli v druhej polovici 13. storočia Nemci pochádzajúci z Porýnia, Durínska, alebo Bavorska, čo uvádza aj notár kráľa Ladislava IV. (1272 – 1290) Šimon z Kézy, v knihe Gesta Hungarorum: „Altman z Fridburgu: po týchto prišiel do (Uhorska) udatný rytier pochádzajúci z Durínska a od neho pochádzajú všetci tí, ktorí sa volajú Balogovci“. Kvietok - ružu, ako banický symbol ktorá sa nachádza aj na pečatidle obce z roku 1636, uvádza taktiež Heraldická komisia SR pri popise erbu Vlachova. Ako vidíme z obrázku pečate obce z roku 1636, je tam renesančný štít pripomínajúci tvar ruže, v ňom skrížené banické kladivká, v hornej výseči ich porísk drobný rondel (bod). Nad štítom asi štvorupeňový kvet – ruža a po bokoch štítu po jednom rondeli ako nad kladivkami. Menšie rondely (body) sú aj nižšie tiež po bokoch štítu. Okrem nemeckého a slovenského





(slovanského) osídlenia rozšírili rady miestneho obyvateľstva aj príslušníci maďarského etnika, ktoré kompaktnejšie zaplnilo najmä územie severne od Plešivca a Rožňavskú kotlinu, na čo poukazujú okrem listinných materiálov aj vybrané jazykové javy dochované v miestnych chotárných názvoch.

Podľa najnovšieho výskumu V.Gecelovského ohľadne histórie Vlachova, bolo vedecky preukázané, že Olahpatak nemohol byť prvým názvom dediny, pretože Valasi prišli na toto územie začiatkom 15. storočia, a v tom období podľa portálneho súpisu dedina už mala 40 port. Podľa prameňov prvým názvom Vlachova v polovici 14. storočia, bol názov podľa jednej z jej osád a to- Villa Lamperti, v maďarčine Lampertfalva, po nemecky Lampertsdorf. Začiatkom 15. storočia, keď sa Valasi usadili pri potoku došlo k splynutiu osád a dedina sa premenovala na Olahpataka (Valasi pri potoku) čo nám dokazuje aj zápis v portálnom súpise z roku 1427. Genealogickým rozborom sa zistilo, že zakladateľ Villa Lamperti gróf Lampert de Hankon, pochádzal z rodu Balogovcov vetvy Tombold (Tubul), teda z rodu ktorý prišiel z Nemecka z oblasti Durínska. Pri tomto rozbere ako dôkazový materiál okrem genealogickej analýzy sa použili aj staršie zemepisné názvy vo Vlachove a taktiež listinné dôkazy, ktoré jednoznačne potvrdili prvú písomnú zmienku o Vlachove v prvej polovici 14. storočia a to v roku 1332. Výskum ktorý v tejto oblasti stále prebieha, môže však podľa predbežných výsledkov, pravdepodobne posúnuť vznik Vlachova do prvej polovici 13. storočia, tak ako to uvádza M.Marek v citovanej knihe.

Po grofovi Lampertovi de Hankon, ktorý bol v príbuzenskom vzťahu s "Bubekovcami", Vlachovo do vlastníctva získali páni zo Štítnika (Bubekovci), a to medzi rokmi 1396 – 1427, čo nakoniec aj deklaruje portálny súpis z roku 1427, keď už majetkové podiely v Lampertfalve (Olahpatak) vlastnili páni zo Štítnika. Vlastníctvo Vlachova "Bubekovcami" trvalo niekoľko storočí. Až v roku 1642 donáciou od kráľa Ferdinanda III. získal gróf Matej III. Andrassy Krasnohorské panstvo, ktorého súčasťou bolo aj Vlachovo.

Obr. č. 1: Mapa Lampertfalva - Villa Lamperti,



Zdroj: GECELOVSKÝ, V.: Villa Lamperti-Lampertfalva-Olahpataka-Vlachovo

Rod Andrassyovcov už od 17. storočia znamenal veľa nielen na Gemi, ale aj v živote celého Uhorska, ktorého historiografia prelomu 19. a 20. storočia (čiastočne už aj dnešná) ho vyniesla na piedestál slávy – do panteónu európskej aristokracie. V roku 1728 mala obec 2 vlastníkov: Jozefa Andrassyho a Žigmunda Erdödyho. V roku 1773 sa však jediným vlastníkom obce stáva Karol Andrassy. V tomto roku žilo v obci 63 sedliakov a 37 železiarov, ktorí pracovali v 2 železných hámroch. Neskôr obec vlastnil gróf Jozef III. Andrassy, ktorý v roku 1816 previedol majetkové podiely Vlachova na svojho syna grófa Karola III. Andrassyho, ktorý sa do Vlachova aj presťahoval, kde žil s manželkou až do svojej smrti (1845). Gróf Karol III. Andrassy (1792 - 1845) patril medzi najuznávanejších šľachticov prvej polovice 19. storočia, preslávil sa predovšetkým ako podnikateľ v oblasti železiarstva a autor mnohých odborných štúdií zaoberajúcich sa problematikou hospodárskeho rozvoja Uhorska. Za manželku si vzal grófkou Etelku Szapáry (1798 - 1876) ktorá patrila medzi najbohatšie nevesty vo vtedajšom Uhorsku a vďaka nej získali Andrassyovci rozsiahle majetky aj v Zemplíne. Vo Vlachove sa im narodili aj ich deti, Emanuel a Július. Dvaja najvýznamnejší rodáci z Vlachova gróf Emanuel Andrassy (1821) a gróf Július Andrassy (1823) boli Európanmi v malom Gemi, ľudia, pred ktorými mali rešpekt aj tí najmocnejší magnáti a členovia európskych (dokonca i neeurópskych) kráľovských rodín. Gróf Emanuel I. Andrassy vo veľkej miere zasiahol do vývoja podnikania v oblasti ťažby a spracovania železnej rudy, vďaka čomu sa stal druhým najbohatším mužom v Uhorsku. V gemerskom železornom podnikaní boli jeho



podieľali spolu s podnikmi princa Augusta Sachsen-Coburg najväčšie a menšie firmy im nedokázali konkurovať. Emanuel využil situáciu a neprosperujúce železiarne a bane kúpil. Emanuel Andrassy sa vypracoval na jedného z najväčších dodávateľov surového železa v monarchii - produkoval až jednu tretinu dopytu. Po rakúsko - uhorskom vyrovnaní v roku 1867 sa s jeho menom stretávame ako s akcionárom s najväčšími podielmi v banských spoločnostiach. Vo Vlachove, kde žil v rodnom kaštieli, založil jednu z najprosperujúcejších fabrik vtedajšieho Uhorska, a to **Železiarne grófa Emanuela Andrassyho so sídlom vo Vlachove**, v ktorej našlo zamestnanie mnoho obyvateľov Vlachova. Právom mu patrí prezývka "železný gróf", pretože dokázal využiť niekoľko storočnú tradíciu baníctva v Gemeri, ktorá za jeho éry prekvitela a dokázal zviditeľniť na mape Európy aj svoju rodnú obec Vlachovo.

Obr. č. 2: Huta Karol vo Vlachove



Zdroj: <http://www.vlachovo.eu>

Gróf Július Andrassy bol jedným z najvýznamnejších politikov a štátnikov vtedajšieho Rakúsko-Uhorska. V roku 1861 sa stal poslancom a neskôr (1865) podpredsedom Uhorského snemu. S Františkom Deákom pripravil rakúsko - uhorské vyrovnanie (1867) a v rokoch 1867 - 1871 bol prvým ministerským predsedom Uhorska v dualistickej monarchii. Uskutočnil aj maďarsko - chorvátske vyrovnanie (1868) a v roku 1871 sa stal ministrom pri osobe panovníka. V rokoch 1871 - 1879 bol ministrom zahraničných vecí Rakúsko - Uhorska. Bol jedným z iniciátorov berlínskeho kongresu z roku 1878, ktorý po rusko - tureckej vojne prisúdil Rakúsko - Uhorsku Bosnu a Hercegovinu. Gróf Július Andrassy mal dvoch synov, mladšieho

Júliusa (1860 - 1929), staršieho Teodora (1857 - 1905) a dcéru Helenu (Ilonu). V roku 1879 rezignoval na funkciu ministra zahraničných vecí. Jeho prejavy vyšli posmrtné v maďarčine, angličtine, nemčine, francúzštine a taliančine. Bol mu udelený veľkokríž radu sv. Štefana a vyznamenanie Rytier zlatého rúna španielsky grant I. triedy. Obidvaja rodáci z Vlachova majú zásluhu na tom, že Vlachovo ako ich rodisko sa objavilo na mape Európy, aj napriek tomu, že niektorí historici najmä po ich smrti, sa snažili túto skutočnosť obchádzať.

Rodina Andrassyovcov mala svoje majetkové podieľy vo Vlachove v podstate až do vydania Benešových dekrétov (1945).

Vo Vlachove boli aj prvé povrchové bane na ťažbu zlata, striebra, medi a železnej rudy. Dobývanie rúd v tejto oblasti sa najskôr vykonávalo povrchovým spôsobom, jamami a formou lomu, čo dokladujú i dnes viditeľné stopy po kotlovom, mlynkovom a pingovom dobývaní. Od 13. storočia sa začínajú rudné žily ťažiť hlbinným spôsobom, z povrchu sa začínajú raziť banské diela, predovšetkým ryhy, šachtice, úpadnice, no najčastejšie štôlne. Dobývacie práce sa vykonávali ručným náradím kladivom a železkom (ich skrížením vznikol i banícky znak), ktorými sa oddeľovala ruda od matečnej horniny. Názvy najstarších banských polí v tejto oblasti boli nemecké - Peckenberg, Friedwald, Tietengrunden, Leander, čo svedčí o prítomnosti nemeckých obyvateľov. Dokonca tam bola vyrazená aj 90-metrová šachta Himmelskorn (Nebeská), ktorá bola známa ešte aj v 17. storočí, kde pracovalo 200 baníkov. Východne od týchto banských polí sa nachádzali rudné žily Herman a Pauli-Bekehrung, kde v štôlni Herman bolo v roku 1798 udelené prvé známe banské oprávnenie v území Vlachova pre ťažiarstvo Schnellfahrt Johanna. Miesta po týchto stredovekých baniach sú tam zreteľné aj dnes. Zvýšený dopyt po kvalitnej rude mal za následok, že v miestach, kde boli zásoby nerastných surovín, sa začali vytvárať osady takzvané banícke kolónie, ktoré po vyťaženi nerastných surovín zvyčajne zanikali alebo sa zlučovali s inou osadou. Bane po vyťaženi nerastných surovín sa presunuli do severnejšej časti smerom k Dobšinej, kde neskôr mali banské polia aj Andrassyovci. Vo Vlachove v stredoveku sa nerozvíjala len ťažba, ale aj



spracovanie železa, o čom svedčí aj súpis najstarších výrobných zariadení na hornom toku rieky Slanej z rokov 1569 – 1570. Podľa tohto súpisu pracovali v roku 1570 vo Vlachove 2 redukčné pece a 2 hámre, ktoré vlastnil obyvateľ Vlachova, Nemeč Gregorius Steller. Vykúvali sa tu okrem iného aj rôzne poľnohospodárske náradie a náčinie. Dopravu v tom čase zabezpečovali predovšetkým furmani. Táto žiaľ bola nielen náročná na množstvo záprahov, ale nevyhovovala ani z časového hľadiska. Historické zdroje uvádzajú, že napríklad v priebehu 19. storočia ročne bolo potrebných pre Muránsku a Slanskú dolinu približne 771 tisíc jednoduchých záprahov. Furmani zásobovali železiarne najmä surovinami potrebnými pre výrobu železa. Okrem železnej rudy z okolitých baní to bolo drevené uhlie, vápenec a drevo. Využívali pritom najmä volské záprahy. Konské záprahy sa pre ich vyššiu rýchlosť využívali na dopravu do vzdialenejších miest. Aj napriek tomu, cesta do približne 150 kilometrov vzdialenej Budapešti a späť trvala päť až šesť dní, do bližšieho Miškovca a späť do dvoch dní. Železiarske výrobky sa pritom dodávali aj do ďalších vzdialenejších miest vtedajšieho Rakúsko-Uhorska. Pri späťcestnej ceste títo furmani dovážali najmä potraviny, ale obojsmerne vozili aj poštu a prinášali nové správy zo sveta.

Niektoré historické pramene uvádzajú, že vo Vlachove v roku 1564 už existoval evanjelický cirkevný zbor a v tom období už tu pôsobil aj protestantský kazateľ Albert. Pôvodne drevený kostolík na "Skauke", bol vybudovaný pravdepodobne pod vplyvom husitov v roku 1594 a patrili protestantom.

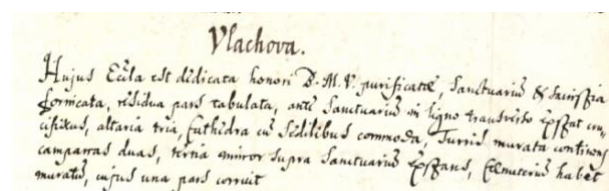
Spomína to aj Bohmerová, A., v Pamätnej knihe obce Vlachovo, kde uvádza, že „Na husitov nás upomína zmienka o prvom kostole (1594) ktorý vystavali husiti za ich pobytu u nás.“ Je všeobecne známe, že vo Vlachove existoval už v čase Gotiky aj druhý kostol a to katolícky. Presvedčajú nás o tom okná na lodi súčasného kostola, kde ich vidíme v tvare lomeného oblúka, čo je typickým znakom Gotiky. Aj J. Trochta pri popise stredovekého kostola vo Vlachove uvádza, že podľa schematizmu farnosť Vlachovo je filiálkou fary v Dobšinej, kostol je pôvodne gotická stavba cez stáročia niekoľkokrát prestavovaný, niektoré gotické

prvky ako veža, kamenný portál a lomené okná sa zachovali doposiaľ.

Teda jednalo sa o obdobie od polovice 12. storočia do konca 15. storočia, kedy obdobie Gotiky vystriedala Renesancia. Katolícky kostol bol pôvodne zasvätený Panne Márie, v roku 1688 sa spomína patrocínium Očistenia Panny Márie.

Podľa vizitácie z roku 1688 pri jeho opise sa uvádza, že „... Svätyňa a sakristia sú zaklenuté, zvyšná časť má plochý doskový strop, pred svätyňou je na priečnom tráme drevený krucifix. Kostol má 3 oltáre, katedru a sedilie, kamennú kresťanskú kúpeľ s medeným poklopom. V murovanej veži sú 2 zvony, tretí, najmenší je nad svätyňou.“

Obr. č. 3: Vizitácia katolíckej farnosťi Vlachovo z roku 1688,



Zdroj: Archív Biskupského úradu v Rožňave

Ako takmer všetky kostoly v tom období, aj katolícky kostol vo Vlachove bol ozdobený stredovekými freskami. Súpis kostolov a fár ostrihomského arcibiskupstva vo svojich zápisoch z rokov 1733 až 1737 zaznamenáva, že sa v danom chráme stále nachádzajú stredoveké nástenné maľby. V roku 1802 bolo vo Vlachove 31 rímo-katolíkov a 969 evanjelikov.

Vo Vlachove boli teda dva kostoly, z ktorých jeden, ten protestantský stál na Strosse (čo dokumentuje aj jeho znázornenie na obraze od Emanuela Andrassyho) a ktorý neskôr slúžil ako kaplnka „Umučeného“, (spomína ju aj Bohmerová a katolícky kostol ktorý stojí na súčasnom mieste.

Obr. č. 4: Pohľad na protestantský kostol na Strosse







Zdroj: BOHMEROVÁ, A.: Pamätná kniha obce Vlachovo

Neskôr na tomto mieste na Strosse sa postavil altánok a v súčasnosti je tam umiestnený kríž.

Obr. č. 5: Pohľad na Stross od cintorína a Altánok na „Strosse“



Zdroj: BOHMEROVÁ, A.: Pamätná kniha obce Vlachovo

V roku 1767 došlo k prestavbe súčasného kostola a zároveň v tomto období do roku 1801 aj k zmene vlastníka. V roku 1870 však kostol znovu stál na pokraji zrútenia. Za pomoci seniorátu a dištriktu, s finančným príspevkom miestneho rodáka grófa Emmanuela Andrásyho si veriaci opravili resp. postavili „celkom nový“ kostol a po požiaroch v r. 1904 bol opäť opravený do terajšej podoby, no už nepatrilo rímskym katolíkom, ale evanjelickej cirkvi. Podľa legendy na tomto mieste sídlili aj Kelti, ktorí tam mali hradisko. Prítomnosť kmeňa keltských Kotínov na prelome 1. a 2. storočia v tejto oblasti opisuje aj najvýznamnejší rímsky historik Cornelius Tacitus, ktorý uvádza, že „územie Kotínov sa rozprestiera v hlbokých

lesoch a horách južnej časti rozsiahleho horského pásma, ktoré pretína územia obývané Germánmi“<sup>14</sup>. Toto územie bolo odborníkmi lokalizované do oblasti Slovenského rudohoria, kde Kotínovia spracovávali železnú rudu.

V roku 1904 postihlo obec veľké nešťastie. V auguste vypukol v jednom z domov požiar. Obyvatelia boli v tom čase na poli a na iných pracoviskách. Požiar sa rýchlo rozširoval a zachvátil takmer celú obec. Keď obyvatelia dobehli k obydliam, nedalo sa už nič zachrániť. V zúfalom stave čakali, kým oheň dokoná dielo a sám zhasne. Obec bolo potrebné budovať od základov, a nebolo z čoho. Viacerí v tomto neutešenom položení opustili obec. V rokoch 1904 - 1911 odišli „za chleбом“ do sveta - do Ameriky, Kanady a inde. Po rokoch sa niekoľkí vrátili, ale boli aj takí, ktorí tam ostali natrvalo. Ešte sa nezacelili rany z požiaru a už priniesla nové útrapy svetová vojna v rokoch 1914 - 1919. Mladí muži do nej narukovali v auguste 1914. Po nich neskoršie aj starší. Po roku 1916 sa situácia zhoršila a v ostatných vojnových rokoch dosahovala neznesiteľnú mieru. Obec bola v ťažkom rozporení až do určenia definitívnych československo-maďarských hraníc v roku 1919. Baníci vystupovali proti znižovaniu baníckych miezd a zatváraníu baní. Po mníchovskom diktáte vzrastajú ceny tovaru, ako aj počet nezamestnaných.

Obyvatelia sa všemožne snažili o zlepšovanie životných podmienok. Združovali sa v svojpomocných spolkoch a družstvách. V obci úspešne pôsobilo potravné družstvo založené v roku 1919. V roku 1923 urbaniálna spoločnosť kúpila grófsky mlyn (starý, v rozvalinách) a na jeho mieste postavila nový. V kaštieli bola v rokoch 1922 - 1932 umiestnená vojenská posádka delostrelcov. Po vybudovaní kasárni v Rožňave sa odsťahovala. V roku 1936 obec kúpila kaštieľ na školské účely. Obyvatelia si postavili 16 rodinných domov a viaceré opravili. V miestnej škole k dvom triedam pribudla roku 1931 tretia a od roku 1934 štvrtá.

V rokoch 1943 - 1944 vypuklo SNP, do ktorého sa zapojilo 30 mužov z obce. V januári 1945 bola obec ostreľovaná Nemcami a Maďarmi, ktorí však museli po 3 dňoch ustúpiť.



Do národnoslobodzovacích bojov proti fašizmu nastúpilo celkom 106 mužov z obce.

### HISTORICKÉ NÁZVY OBCE

1332 Villa Lamperti  
 1427 Alahpathaka – Lampertfalva  
 1470 Olahpathaka  
 1556 Vlahowa  
 1584 Villa Lamperti  
 1597 Oláhpathaka alias Lampertsdorf  
 1598 Vla chy Pataka  
 1773 Wlachowecz  
 1808 Wlachow  
 1920 Vlachovo

### Symboly obce

Obec Vlachovo má 3 hlavné symboly, ktorými je erb, vlajka a pečať. Symboly obce Vlachovo sú zapísané v Heraldickom registri Slovenskej republiky pod signatúrou V-181/2001.

**Erb obce:** V erbe obce sú dominantné strieborné banícke kladivá, čo svedčí o baníckom pôvode obce. V insígniách prevláda zelená farba pozadia, zdôrazňujúca rozvoj pastierstva, neskôr roľníctva. Okrem zelenej farby je v insígniách aj farba zlatá a strieborná, čo dokumentuje náleziská vzácnych rúd v katastri obce.

Obr. č. 6: Erb obce Vlachovo, Zdroj: <http://www.vlachovo.eu>




**Vlajka obce:** Obecná vlajka má podobu siedmich pozdĺžnych pruhov bieleho, zeleného,

## 2 Obyvateľstvo

Medzi základné ukazovatele vývoja obce patria práve tie o vývoji a stave obyvateľstva.

žltého, zeleného, žltého, zeleného a žltého. Vlajka má pomer strán 2 : 3 a ukončená je tromi cípmi, t. j. dvomi zostrihmi, siahajúcimi do tretiny jej listu. Farebnosť pruhov na vlajke je daná farbami obecného erbu.

Obr. č. 7: Vlajka obce Vlachovo



Zdroj: <http://www.vlachovo.eu>

**Pečať obce:** Pri návrhu súčasnej pečate obce sa vychádzalo z pečatidla z roku 1636. V ňom sú hlavným symbolom opäť skrížené dve banícke kladivá, v strede porísk doprevádzané rastlinným motívom, pod kladivkami je navyše vyrytý kvet. Na starom pečatidle bol kruhopis SIGILLUM WLAHOWIENSE 1636. Na súčasnej pečati je kruhopis OBEC VLACHOVO.

Obr. č. 8: Pečať obce Vlachovo



Zdroj: <http://www.vlachovo.eu>

Dynamika pohybu a meniacej sa štruktúry populácie je odrazom pôsobenia vonkajších aj





vnútorných podmienok a ponúka podnety na rozvojové vízie, ako aj opatrenia do budúcnosti a preto jej treba venovať adekvátne pozornosť

## 2.1 Vývoj počtu obyvateľov

Vývoj počtu obyvateľov odzrkadľuje socio-kultúrne, demografické a ekonomické procesy prebiehajúce na úrovni celej spoločnosti, no sčasti je aj odrazom významu obce v štruktúre osídlenia a lokálnych zmien.

Za sledované obdobie rokov 2015 – 2020 možno pozorovať pokles počtu obyvateľov. Nasledujúca tabuľka č. 2 poukazuje, že vývoj počtu obyvateľov v obci má klesajúcu tendenciu.

Trend vývoja počtu obyvateľov vyjadruje aj nasledujúci graf (graf č. 1), v ktorom je možno pozorovať vývoj počtu obyvateľov v sledovanom

období. Zatiaľ čo ku koncu roka 2015 žilo v obci 827 obyvateľov, ku koncu roka 2020 to bolo 786 obyvateľov.

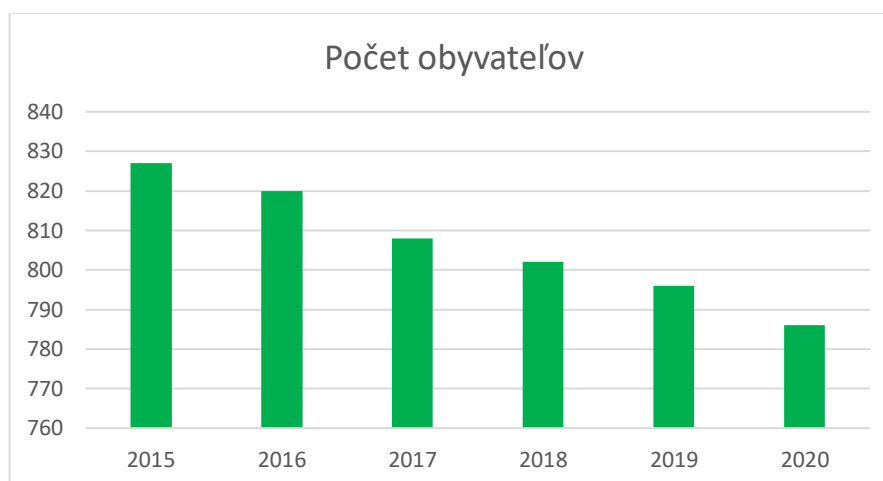
Z grafu je zrejmé, že počet obyvateľov klesal a v roku 2020 dosiahol najnižšiu hodnotu a to 786 obyvateľov.

Demografické prognózy odhadovali, že v roku 2020 vo Vlachove malo žiť okolo 850 osôb, čo už dnes vieme že nie je tak, a v roku 2040 sa odhaduje okolo 820 osôb.

Tab. č. 2 – Vývoj počtu obyvateľov obce Vlachovo za roky 2015 -2020, Zdroj: Interná evidencia obce

Rok	2015	2016	2017	2018	2019	2020
Počet obyvateľov	827	820	808	802	796	786

Graf č. 1 – Vývoj počtu obyvateľov obce Vlachovo za roky 2015 – 2020, Zdroj: ŠÚ SR, 2021, interná evidencia obce



## 2.2 Pohyb obyvateľstva

### Prirodzený pohyb obyvateľstva



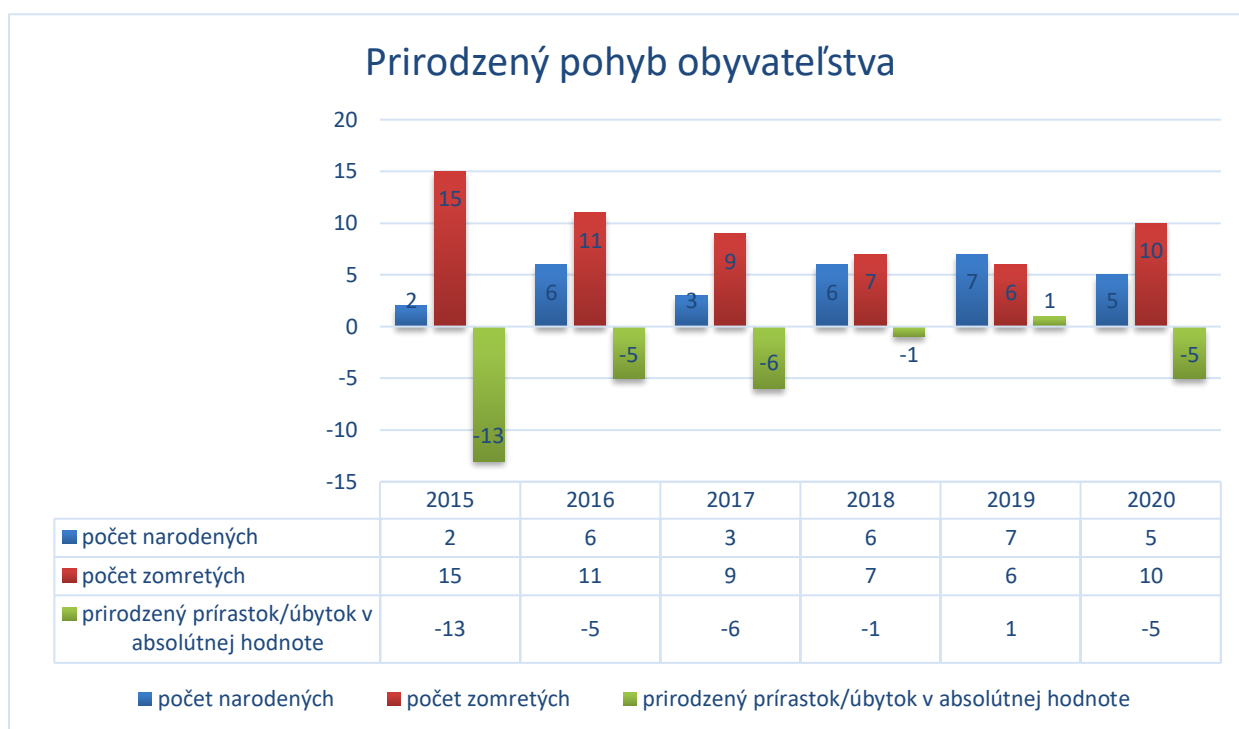
Počet obyvateľov je dynamická veličina a podlieha neustálym zmenám. Tieto sú vyvolané narodeniami a úmrtiami v obci a zároveň migráciou obyvateľov Vlachova do iných obcí a miest a migráciou obyvateľov iných obcí a miest do Vlachova. V tejto časti sa zameriame na analýzu počtu živonarodených a zomretých, konkrétne na prirodzený prírastok/úbytok ako rozdiel počtu živonarodených a počtu zomretých v obci za obdobie jedného roka.

Počas rokov 2015 – 2020 nadobudol tento údaj v obci Vlachovo kladné hodnoty iba jedenkrát, a to v roku 2019, keď počet živonarodených v tomto roku prevažoval nad počtom zomretých. Počas zvyšného obdobia sme nezaznamenali podobný jav a teda počet

zomretých bol vyšší ako počet živonarodených, pričom najvyšší prirodzený úbytok zaznamenávame v roku 2015. Vzhľadom na záporné hodnoty sledovaného obdobia je potrebné vytvárať opatrenia zamedzujúce tomuto trendu; ako napríklad všestranne podporovať mladé rodiny a ich aktivity, čím možno podporiť pozitívny vývoj prirodzeného prírastku, tak ako vykazujú hodnoty v roku 2013.

Vývoj prirodzeného pohybu obyvateľov obce Vlachovo je zaznamenaný v tabuľke č. 3 a grafe č. 2.

Graf č. 2, Tab. č. 3 – Počet živonarodených detí, počet zomretých obyvateľov a prirodzený prírastok za roky 2015 – 2020



Zdroj: ŠÚ SR, 2021, interná evidencia obce

### Migračný pohyb obyvateľstva

Okrem prirodzeného pohybu má významný vplyv na vývoj počtu obyvateľov aj migračný

pohyb obyvateľstva. Migračným pohybom rozumieme migráciu (imigráciu a emigráciu,



resp. prisťahovanie a vystaňovanie), ktorú možno interpretovať aj ako indikátor celkovej atraktivity prostredia. Rozhodovanie obyvateľov, či vo svojej súčasnej lokalite zostanú, sa deje na základe mnohých faktorov: dostupných pracovných príležitostí, cenovej relácie nehnuteľností, kvality životného prostredia, dostupnosti sociálnych služieb, možnosti trávenia voľného času, kvality dopravnej infraštruktúry a podobne.

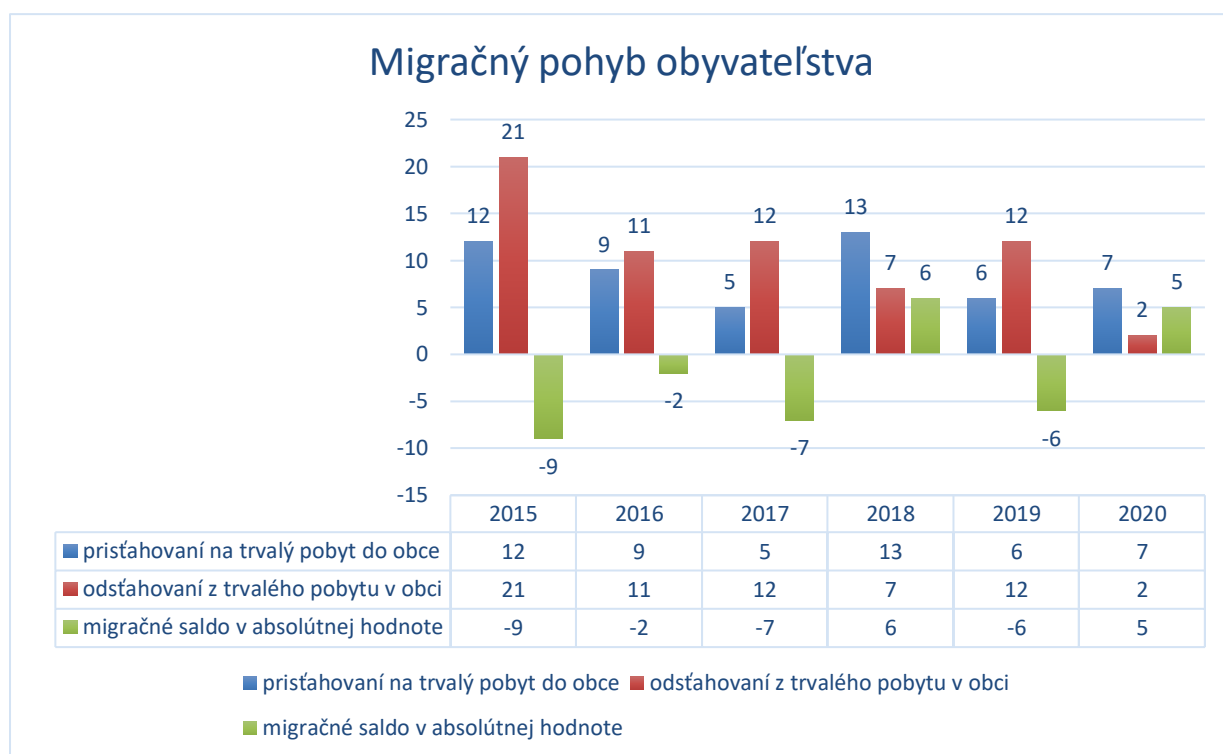
V prípade, že viac ľudí z lokality odchádza ako do nej prichádza, pravdepodobne existuje nesúlad medzi potrebami občanov a možnosťami lokality.

Ako je možné vidieť v tabuľke č. 4 a v grafe č. 3, obec Vlachovo sa v súčasnosti vyznačuje vyšším počtom odsťahovaného obyvateľstva

ako je počet prisťahovaných obyvateľov. Najvyšší migračný úbytok je možné pozorovať v roku 2015, kedy sa z obce odsťahovalo 21 obyvateľov, pričom počet prisťahovaných sa rovná počtu 12. V uplynulom období pozorujeme migračný prírastok iba v rokoch 2018 a 2020, kedy počet prisťahovaných obyvateľov prevyšoval nad počtom vystaňovaných obyvateľov.

V tejto podkapitole bude okrem počtu obyvateľov, ktorí sa odsťahujú z obce, analyzovaný aj počet obyvateľov, ktorí sa prihlásili na trvalý pobyt. Ako vidno v tabuľke č. 4 a v grafe č. 3, do obce Vlachovo sa každoročne prisťahuje určitý počet obyvateľov. Doposiaľ najviac obyvateľov sa do obce prisťahovalo v roku 2015 a 2018.

Graf č. 3, Tab. č. 4 – Migračný pohyb obyvateľstva za roky 2015 – 2020



Zdroj: ŠÚ SR, 2021, interná evidencia obce

### Celkový pohyb obyvateľstva

Celkový pohyb obyvateľstva je kumulatívnou veličinou zahrňajúcou prirodzený aj migračný

pohyb obyvateľstva. Pre vedenie obce je potrebné poznať aj vývoj tohto ukazovateľa,



keďže súhrnne vyjadruje pohyb obyvateľstva, ktorý je potrebné zohľadňovať pri stanovovaní priorit a cieľov rozvoja obce.

Vďaka spojitosti týchto dvoch faktorov dosahuje celkový prírastok obyvateľstva (sčítaním prirodzeného a migračného prírastku obyvateľov) počas posledných sledovaných rokov viac menej záporné hodnoty.

Z tabuľky č. 5 je možné vidieť, že v obci Vlachovo dochádza k negatívnemu vývoju

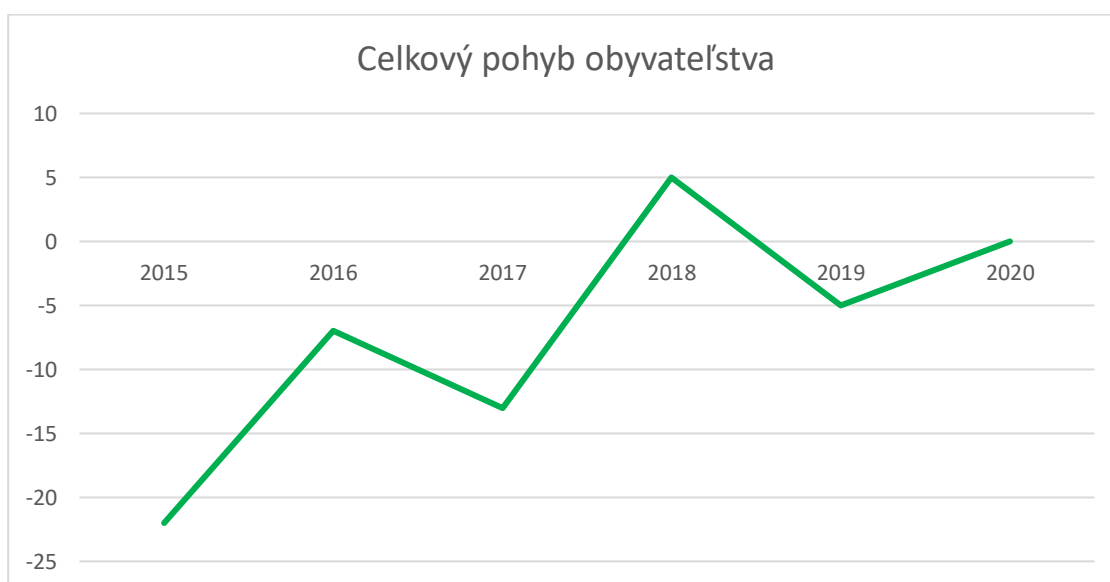
v počte obyvateľov, celkový prírastok bol zaznamenaný iba v rokoch 2018. Najvyšší celkový prírastok bol zaznamenaný v roku 2018 kedy v dôsledku narodenia a prisťahovania pribudlo v obci 19 obyvateľov. Najväčší celkový úbytok zaznamenala obec v roku 2015, kedy v dôsledku úmrtí a vysťahovania ubudlo v obci 36 obyvateľov.

Tab. č. 5 – Celkový pohyb obyvateľstva za roky 2015 - 2020

Rok	2015	2016	2017	2018	2019	2020
Prírodný prírastok/úbytok v absolútnej hodnote	-13	-5	-6	-1	+1	-5
Migračné saldo v absolútnej hodnote	-9	-2	-7	+6	-6	+5
Celkový prírastok/úbytok obyvateľstva v absolútnej hodnote	<b>-22</b>	<b>-7</b>	<b>-13</b>	<b>+5</b>	<b>-5</b>	<b>0</b>

Zdroj: ŠÚ SR, 2021, interná evidencia obce

Graf č. 4 – Celkový pohyb obyvateľstva za roky 2015 – 2020



Zdroj: ŠÚ SR, 2021, interná evidencia obce

## 2.3 Štruktúry obyvateľstva

Pre vedenie obce je okrem pohybu obyvateľstva nevyhnutné poznať aj jeho celkovú

štruktúru. Len tak môžu byť prijaté vhodné opatrenia na zlepšenie kvality života obyvateľov.



V tejto podkapitole sa zameriame na analýzu štruktúry obyvateľstva podľa pohlavia, veku, národnosti, vzdelania či ekonomickej aktivity.

### Veková a pohlavná štruktúra

Poznanie vekovej štruktúry obyvateľstva môže byť užitočné predovšetkým z hľadiska plánovania sociálnych potrieb občanov. Napríklad neustále sa zväčšujúca skupina starších občanov môže indikovať potrebu budovania zdravotných stredísk, klubov či sociálnych zariadení pre seniorov. Naopak, zväčšujúca sa skupina mladých ľudí pravdepodobne vyvolá potrebu budovania detských ihrísk, centier voľného času, škôlok, škôl a podobne.

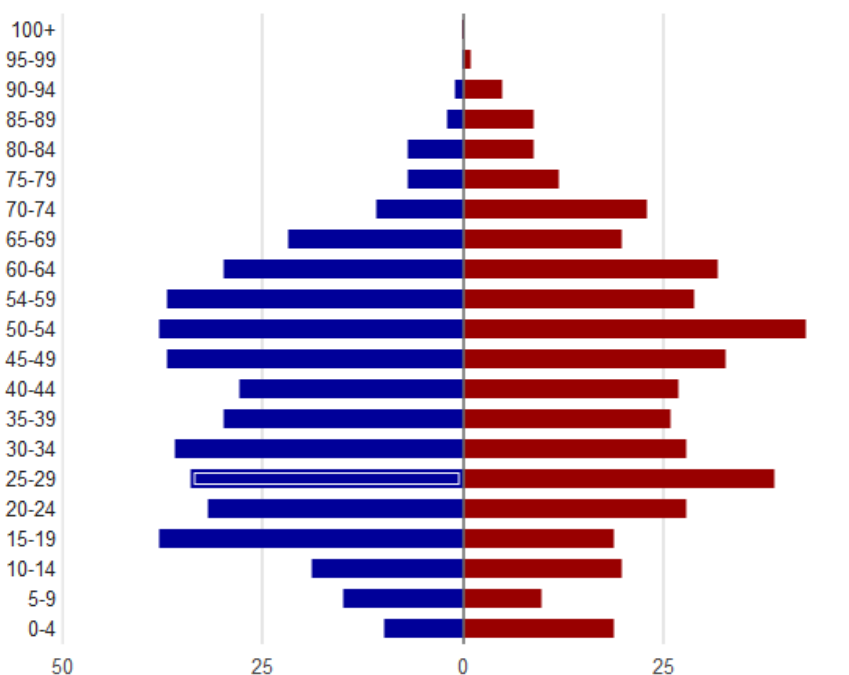
Údaje zo SODB z roku 2011 dokumentujú, že v obci Vlachovo žije cca 74 % obyvateľov

Keďže súčasné štruktúry obyvateľstva sú výsledkom určitého predchádzajúceho vývoja, pri ich hodnotení budeme vychádzať aj z predchádzajúcich rokov.

v produktívnom veku, cca 11 % obyvateľov v predproduktívnom a cca 15 % v poproduktívnom veku. Medzi strednodobými zámermi samosprávy je prilákať do obce viac mladých ľudí a v aktuálnom programovom období plánuje obec zrealizovať viacero aktivít atraktívnych pre potenciálnych občanov.

Pohlavná štruktúra obyvateľstva obce Vlachovo je pomerne vyrovnaná. Najnovšie dostupné údaje o pohlavnej štruktúre obyvateľstva z roku 2015 dokumentujú, že v obci žije 407 žien a 432 mužov.

Graf č. 5 – Štruktúra obyvateľstva podľa pohlavia a veku



Zdroj: ŠÚ SR, SODB 2011, interná evidencia obce

### Národnostná štruktúra

Vychádzajúc z údajov zo sčítania obyvateľov, domov a bytov (SODB) z roku 2011,

najviac obyvateľov obce je slovenskej národnosti, pričom ich podiel na celkovej počte obyvateľov predstavuje 96,88 % (tabuľka č. 6). Druhou najpočetnejšou národnosťou je maďarská národnosť, ku ktorej sa hlási 0,35 % obyvateľov.





Ostatné národnosti boli zastúpené len jedným obyvateľom, takže podiel týchto národností na celkovom počte obyvateľov predstavoval 0,12 %. Pri 2,65 % obyvateľov národnosť zistená nebola.

Aj napriek tejto skutočnosti je možné konštatovať, že v obci Vlachovo jednoznačne prevažuje obyvateľstvo slovenskej národnosti.

### Religiózna štruktúra

Podobne ako národnosť, aj náboženské zloženie má vplyv na vývoj a myslenie spoločnosti. Podľa sčítania z roku 2011 sa v obci Vlachovo hlási najviac obyvateľov k Evanjelickej cirkvi augsburského vyznania (65,9 %), druhou najpočetnejšou skupinou sú obyvatelia rímskokatolíckeho vierovyznania (10 %). Je tu

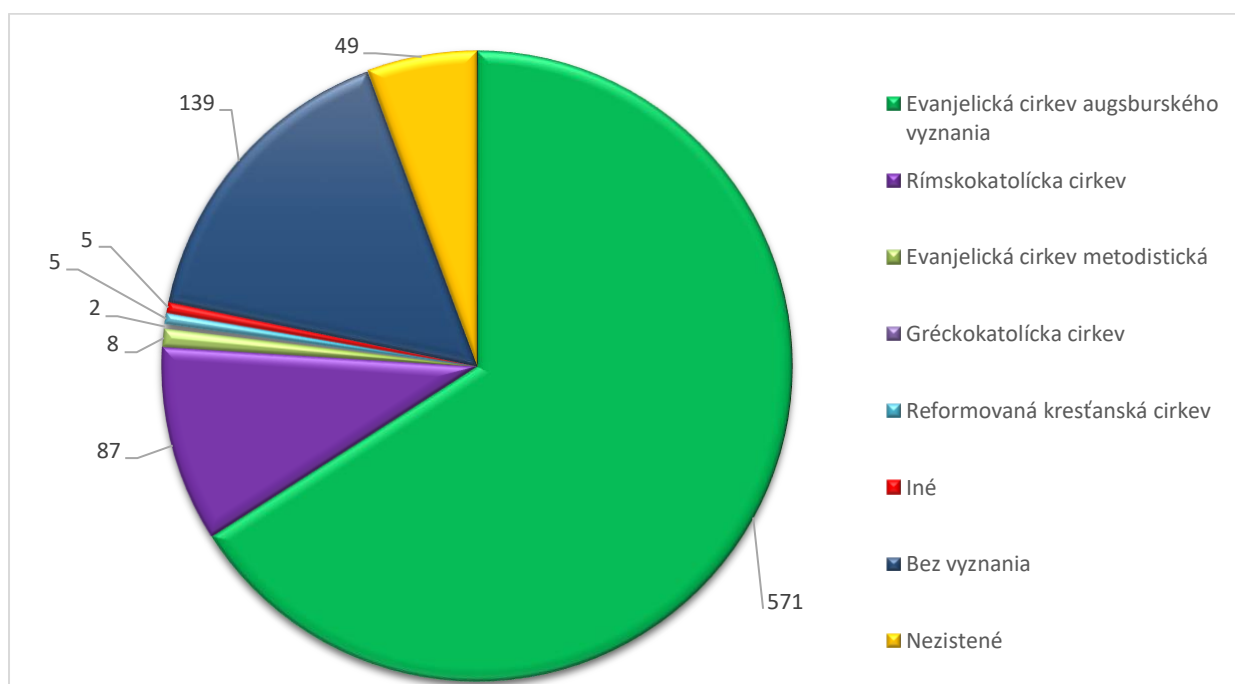
Tab. č. 6 - Národnostné zloženie obyvateľstva

Národnosť	Absolútne hodnoty	Relatívne hodnoty (%)
slovenská	839	96,88
maďarská	3	0,35
ostatné	1	0,12
nezistené	23	2,65
<b>spolu</b>	<b>866</b>	<b>100</b>

Zdroj: ŠÚ SR, SODB 2011, interná evidencia obce

zastúpených aj niekoľko ďalších vierovyznaní, avšak s menšou početnosťou svojich príslušníkov – napríklad Evanjelická cirkev metodistická, Gréckokatolícka cirkev, Reformovaná kresťanská cirkev, Starokatolícka cirkev a iné. Vyše 16 % obyvateľov sa nehlási k žiadnemu vierovyznaniu (graf č. 5).

Graf č. 6 - Štruktúra obyvateľstva podľa vierovyznania za rok 2011 (%)



Zdroj: ŠÚ SR, SODB 2011, interná evidencia obce

### Vzdelanostná štruktúra

Ako je vidieť v tabuľke č. 7, na základe posledných dostupných údajov z roku 2011 majú obyvatelia Vlachova vo väčšine prípadov

ukončené úplné stredné odborné vzdelanie s maturitou (23,67 %) alebo učňovské vzdelanie bez maturity (16,51 %). Vysoký podiel predstavuje obyvateľstvo so základným



vzdelaním, ktorý z celkového počtu obyvateľov Vlachova tvorí 14,08 %.

Podiel obyvateľov s vysokoškolským vzdelaním sa nachádza z hľadiska početnosti na štvrtom mieste. Vysoké zastúpenie majú aj obyvatelia bez školského vzdelania (10,74 %), ide o deti, ktoré ešte neukončili základnú školu.

V súlade s celoslovenským trendom je tiež možné v budúcnosti očakávať zvyšovanie podielu obyvateľov s vysokoškolským vzdelaním, čo je pre ďalší rozvoj obce priaznivým faktorom.

Tab. č. 7 - Štruktúra obyvateľstva podľa dosiahnutého vzdelania za rok 2011

Zdroj: ŠÚ SR, SODB 2011, interná evidencia obce

### Štruktúra obyvateľstva podľa ekonomickej aktivity

Vzdelanie	Absolútne hodnoty	Relatívne hodnoty (%)
Vysokoškolské doktorandské	4	0,46
Vysokoškolské II. stupeň	104	12,0
Vysokoškolské I. stupeň	25	2,88
Vyššie odborné	17	1,96
Úplné stredné všeobecné	42	4,84
Úplné stredné odborné s maturitou	205	23,67
Úplné stredné učňovské s maturitou	32	3,7
Stredné odborné bez maturity	66	7,62
Učňovské bez maturity	143	16,51
Základné	122	14,08
Bez školského vzdelania	93	10,74
Nezistené	13	1,5
<b>Spolu</b>	<b>866</b>	<b>100</b>

Rovnako ako pri predchádzajúcich štruktúrach obyvateľstva (národnostná, religiózna a vzdelanostná štruktúra) sme vychádzali z posledných dostupných údajov za rok 2011. Obec Vlachovo mala v tomto roku 51,27 % ekonomicky aktívneho obyvateľstva (EAO), pričom podiel pracujúcich v rámci EAO dosahoval 76,6 %. Podiel pracujúcich z celkového počtu obyvateľov Vlachova bol

39,26 % a nezamestnaných 9,58 %. Vysoký podiel na celkovom počte obyvateľov mali nepracujúci dôchodcovia (25,05 %) a závislé osoby (20,67 %), medzi ktoré patria deti do 16 rokov, študenti stredných a vysokých škôl a osoby v domácnosti. Do kategórie „ostatní nezávislí“ patrili podľa metodiky SODB osoby na rodičovskej dovolenke (ktorých pracovný pomer trval – viď tab. č. 8, graf č. 7).

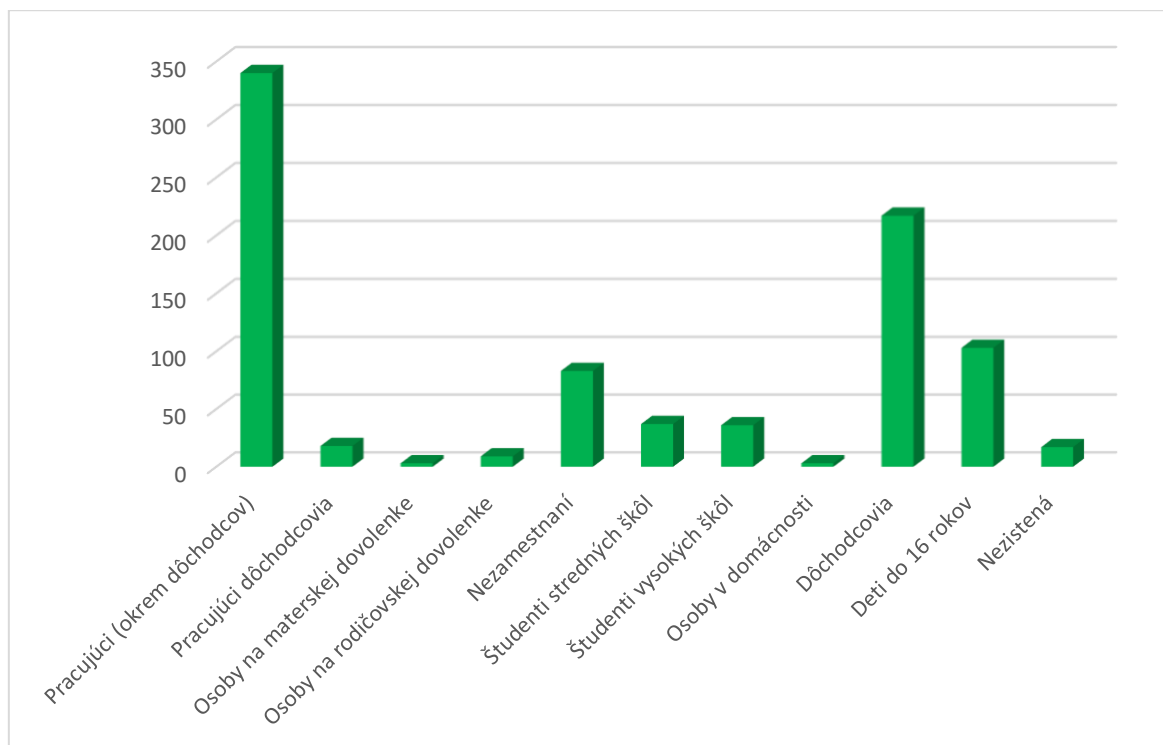
Tab. č. 8 – Obyvatelia podľa ekonomickej aktivity za rok 2011



Ekonomická aktivita	Počet v absolútnej hodnote	Percentuálny podiel na celkovom počte obyvateľov (%)
Pracujúci (okrem dôchodcov)	340	39,26
Pracujúci dôchodcovia	18	2,07
Osoby na materskej dovolenke	3	0,35
Osoby na rodičovskej dovolenke	9	1,04
Nezamestnaní	83	9,58
Študenti stredných škôl	37	4,27
Študenti vysokých škôl	36	4,16
Osoby v domácnosti	3	0,35
Dôchodcovia	217	25,05
Deti do 16 rokov	103	11,9
Nezistená	17	1,96
Z toho ekonomicky aktívni	444	51,27

Zdroj: ŠÚ SR, SODB 2011, interná evidencia obce

Graf č. 7 - Obyvatelia podľa ekonomickej aktivity za rok 2011



Zdroj: ŠÚ SR, SODB 2011, interná evidencia obce

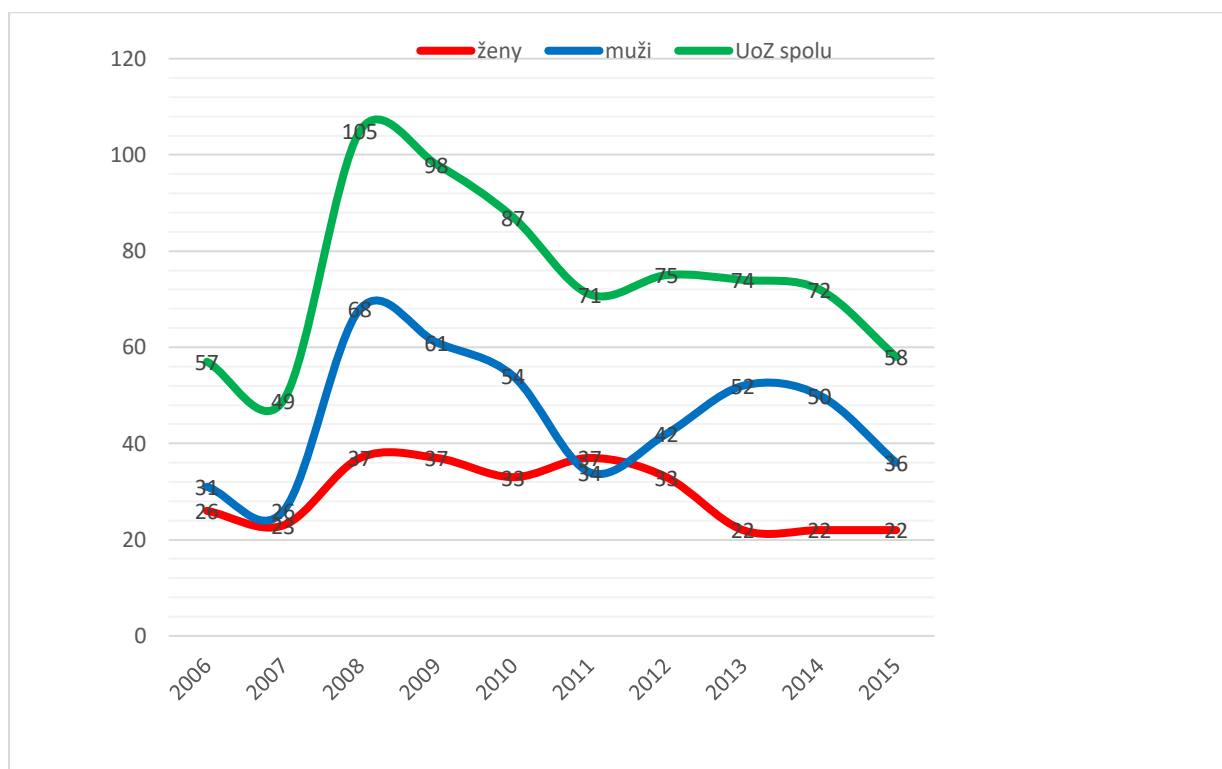


### Nezamestnanosť

Počet uchádzačov o zamestnanie za sledované obdobie dosiahol svoj vrchol v roku 2008, kedy bolo zaznamenaných 105 osôb. Po roku 2008 prevažoval v nezamestnanosti klesajúci trend, ktorý pokračuje až do súčasnosti. Pri tomto tempe poklesu

nezamestnanosti by sa v nasledujúcom období mohol počet UoZ dostať na úroveň z obdobia pred finančnou krízou. Z hľadiska pohlavnej štruktúry nezamestnaných prevažujú vo väčšine sledovaných rokov muži (s výnimkou roku 2011). V roku 2015 bolo nezamestnaných mužov 36, čo predstavuje vyše 62 % z celkového počtu UoZ.

Graf č.8: Vývoj počtu uchádzačov o zamestnanie v obci Vlachovo v rokoch 2006 – 2015



Zdroj: Ústredie práce, sociálnych vecí a rodiny, 2016

Tab. č. 9 - Vývoj počtu uchádzačov o zamestnanie v obci Vlachovo v rokoch 2006 – 2015

rok	2006	2007	2008	2009	2010	2011	2012	2013	2014	2015
ženy	26	23	37	37	33	37	33	22	22	22
muži	31	26	68	61	54	34	42	52	50	36
spolu	57	49	105	98	87	71	75	74	72	58

Zdroj: Ústredie práce, sociálnych vecí a rodiny, 2016



### 3 Domový a bytový fond

Dôležitou funkciou obce Vlachovo je jej obytná funkcia.

Z dát zo sčítania domov a bytov z roku 2011 sa v obci nachádza spolu 317 domov, z toho je 255 obývaných a 62 neobývaných, pričom medzi neobývanými domami sa nachádzajú aj domy určené na rekreáciu (32 domov). Medzi obývanými domami majú prevahu rodinné domy (246 domov), čo je prirodzené, vzhľadom na skutočnosť, že Vlachovo je vidiecka obec, pre ktorú je zástavba rodinných domov typická.

Podľa formy vlastníctva v obci jednoznačne dominujú domy vo vlastníctve fyzických osôb (236 domov), čo je rovnako typické pre vidiecku obec.

Z hľadiska obdobia výstavby sú vo Vlachove najpočetnejšie domy z rokov 1946 – 1990, kedy tu nastal najvýraznejší rozmach vo výstavbe. Následne (v rokoch 1991 – 2000) nastal útlm výstavby a od roku 2001 dochádza k miernemu oživeniu výstavby rodinných domov.

Čo sa týka bytového fondu v obci Vlachovo, nachádza sa tu 279 obývaných a 60 neobývaných bytov.

Z hľadiska vlastníctva tu dominujú byty vo vlastných rodinných domoch – 225 bytov.

Rozvojom a podporou domovej výstavby je možné prilákať do obce mladé rodiny, výhodou obce je jej blízkosť k väčším mestám.

Tab. č. 10 Domy a byty podľa formy vlastníctva

Domy podľa typu							
Rodinné – obývané		Bytové – obývané		Obývané		Neobývané	
246		3		255		62	
Domy podľa vlastníctva							
Fyzické osoby	Štát	Obec	Iné právnické osoby	Kombinácia vlastníkov	Iné		
236	1	1	2	6	1		
Domy podľa obdobia výstavby							
Do roku 1945		1946 – 1990		1991 – 2000		2001 – neskôr	
53		167		18		6	
Byty podľa vlastníctva							
Vlastné byty v bytových domoch	Byty vo vlastných rodinných domoch	Obecné byty		Družstevné byty		Iné	
16	225	1		10		22	

Zdroj: ŠÚ SR, SODB 2011, Interná evidencia OÚ





## 4 Občianska vybavenosť

### Školstvo

Základná škola s Materskou školou vo Vlachove 1. – 4. roč. vznikla v roku 1963, od roku 2002 pôsobí ako samostatný právny subjekt. Obidve inštitúcie sídlia v jednej budove. Obec financuje z originálnych kompetencií materskú školu, školský klub a školskú jedáleň. Žiaci základnej školy sú spojení do jednej triedy. V školskom roku 2015/2016 základnú školu navštevuje 16 žiakov. Škola má 6 zamestnancov.

Popoludňajšie aktivity školy sú zamerané na správne využívanie voľného času detí. Žiaci majú možnosť venovať sa svojim záujmovým aktivitám v ŠKD a v záujmových krúžkoch.

Škola sa snaží svojim vyučovacím procesom a mimoškolskou činnosťou prispôbiť podmienkam a potrebám súčasnej doby. Zapája sa do rôznych súťaží, olympiád, prehliadok a vystúpení.

Vzhľadom na neustále klesajúci počet narodených detí je existencia základnej školy v budúcnosti ohrozená.

Obr. č. 9 – ZŠ s MŠ Vlachovo



Zdroj: Interná evidencia obce

Materská škola vo Vlachove sídli v spoločnom objekte so ZŠ. V súčasnosti má materská škola 1 triedu a navštevuje ju 18 detí. MŠ má celkovo 2 zamestnancov.

### Zdravotná a sociálna starostlivosť

Zdravotnú starostlivosť pre obyvateľov obce Vlachovo poskytuje zdravotné stredisko, kde je: ambulancia všeobecného lekára pre dospelých a ambulancia detského lekára.

Sociálnu starostlivosť vo forme opatrovateľskej služby pre odkázaných občanov, starých a osamelo žijúcich občanov obec neposkytuje a neorganizuje ani spoločné stravovanie. V obci sa nenachádzajú domovy dôchodcov ani ústavy, nachádza sa tu však chránená dielňa, v ktorej sú poskytované zdravotnícke a masážne služby. V súčasnosti má 2 zamestnancov.

### Ochrana obyvateľov a majetku

Obec môže byť dobrým miestom pre život len v prípade, že sa obyvatelia cítia bezpečne. Z tohto dôvodu je cieľom obce poskytnúť v spolupráci s inými orgánmi bezpečnosť nielen ľuďom žijúcim vo Vlachove, ale aj ich majetku. V prípade, že v obci vypukne požiar, je možné situáciu promptne riešiť vďaka prítomnosti Dobrovoľného hasičského zboru, ktorý využíva 2 požiarne vozidlá a má 80 členov. Pracovisko Obvodného oddelenia policajného zboru sa v obci nenachádza.

### Spádovosť obce

Sídla viacerých úradov a inštitúcií, ktoré nie sú dostupné obyvateľom priamo v obci Vlachovo, sa nachádzajú v okresnom meste Rožňava, resp. v susednom meste Dobšiná. V Rožňave je sídlo pracoviska daňového úradu, okresného súdu, okresného riaditeľstva hasičského a záchranného zboru, pracoviska okresného úradu, územného úradu práce, sociálnych vecí a rodiny a okresného úradu životného prostredia. Sídlo matričného úradu a pracoviska obvodného oddelenia policajného zboru sa nachádza v Dobšinej. Sídlo územnej vojenskej správy sa nachádza v Košiciach.

Tab. č. 11 Spádovosť obce Vlachovo



Úrad	Sídlo
<b>sídlo Matričného úradu</b>	Dobšiná
<b>sídlo pracoviska Daňového úradu</b>	Rožňava
<b>sídlo pracoviska Obvodného oddelenia policajného zboru</b>	Dobšiná
<b>sídlo Okresného súdu</b>	Rožňava
<b>sídlo Okresného riaditeľstva Hasičského a záchranného zboru</b>	Rožňava
<b>sídlo pracoviska Okresného úradu</b>	Rožňava
<b>sídlo Územnej vojenskej správy</b>	Košice - sever
<b>sídlo územného Úradu práce, sociálnych vecí a rodiny</b>	Rožňava
<b>sídlo Okresného úradu životného prostredia</b>	Rožňava

Zdroj: Interná evidencia OÚ

### Kultúrno-historické pamiatky

Obec Vlachovo má bohatú históriu nielen z pohľadu historických udalostí. Významné postavenie v nej zastávajú historické pamiatky a pamätihodnosti obce.

### Huta Karol

V roku 1843 dal gróf Karol Andrassy postaviť vo Vlachove prvú vysokú pec na spracovanie železnej rudy „Huta Karol“ a dva hámre na rieke Slaná. Huta bola v prevádzke v rokoch 1870 – 1907. Od roku 1900 železiareň s hutou prevádzkovala Rimavsko-muránska salgotarjárska spoločnosť, ktorá definitívne zastavila výrobu v roku 1907. Vysoká pec Karol (Huta Karol) je zapísaná ako technická pamiatka v štátnom zozname. Dokumentuje dnes už historickú technológiu výroby surového železa na drevenom uhlí, okrem toho upútava aj svojím architektonickým prevedením. Objekt Huty Karol je v súčasnosti v správe Slovenského technického múzea Košice.

Obr. č. 10 – Huta Karol



Zdroj: Interná evidencia OÚ

### Evanjelický kostol

Kostol pochádzajúci z 15. storočia je pôvodne románskou niekoľkokrát prestavovanou stavbou. Stojí na vyvýšenom mieste v strede obce a je obohaný ochranným múrom so strieňami zo 17. stor. Z gotického obdobia sa zachovala veža s lomeným kamenným gotickým portálom, ako aj obvodové múry lode s kamennými oknami. V interiéri kostola sú zachované tri pruské klenby z roku 1871. Svätyňa je zaklenutá konchou. Vchod do veže kostola je uzavretý ručne kovanou železnou bránou zo 16. storočia.

Obr. č. 11 – Evanjelický kostol



Zdroj: Interná evidencia OÚ



### Kaštieľ Andrassyovcov

Andrassyovský kaštieľ vo Vlachove bol postavený v prvej polovici 19. stor. je majetkom obce od roku 1936. V rokoch 2004/2005 bol rekonštruovaný z prostriedkov fondu SAPARD a obce Vlachovo.

Obr. č. 12 – Kaštieľ Andrassyovcov



Zdroj: Interná evidencia OÚ

### Historický park s rybníkmi

Bol súčasťou nádvorja a blízkeho okolia kaštieľa Andrassyovcov. Z pôvodnej stromovej výsadby sa zachoval chránený strom brest horský a takmer vyše storočný jaseň pred kaštieľom. Bývalé grófske rybníky dnes patria Slovenskému rybárskemu zväzu v Rožňave, ktorý ich využíva na športové rybárstvo a chov kaprovitých rýb.

Obr. č. 13 – Rybníky vo Vlachove



Zdroj: Interná evidencia OÚ

### Grófska ľadovňa

Situovaná je v kamennom svahu s lesným porastom pri rieke Slaná. Je pozoruhodnou a v rámci Slovenska ojedinelou technickou pamiatkou, ktorá pôvodne slúžila ako prírodná chladiareň ulovenej zveriny pre grófsku rodinu. Má tvar malej egyptskej pyramídy s dvojpodlažnou stavebnou konštrukciou. V spodnej časti vytesanej jaskyne bývali uložené ľadové kryhy z blízkych rybníkov a rieky, ktoré ochladzovali uložené potraviny počas celého roka.

Obr. č. 14 – Grófska ľadovňa



Zdroj: Interná evidencia OÚ

### Voľnočasové a športové aktivity

Obec Vlachovo žije aktívnym kultúrno-spoločenským životom, o čom svedčí viacero záujmových spolkov a združení. Spolky sú aktívne a nápomocné obci pri organizovaní kultúrno-spoločenských a športových podujatí. Každoročne sa zostavuje Kalendár kultúrno-spoločenských a športových podujatí obce Vlachovo. Záujem občanov o podujatia sa zvyšuje, čomu nasvedčuje okrem miestneho obyvateľstva aj účasť občanov z okolitých obcí a miest. Viaceré akcie majú nadregionálny a celoslovenský charakter.

Medzi najvýznamnejšie podujatia organizované v obci patria:

- Turistický výstup na Stromiš
- Fašiangy vo Vlachove
- Jozefské jamné spevy
- Vlachovské hry
- Vlachovská hostina
- Vlachovská gubajka





- Prechod „Muzikantským chodníkom“
- Vlachovský remeselnícky jarmok a Folklórny festival

Obr. č. 15 – Jozefské jarné spevy



Zdroj: Interná evidencia OÚ

V obci pôsobí viacero spolkov a združení:

- Občianske združenie Stromiš
- Miestny odbor Matice Slovenskej
- Miestna organizácia Jednoty dôchodcov Slovenska
- Folklórny súbor Stromiš
- Telovýchovná jednota Družstevník Vlachovo
- Dobrovoľný hasičský zbor
- Poľovnícke združenie Jasenový vrch
- Vlachovo Motorsport Rally team
- Motocrossový klub Vlachovo
- Cirkevný spevácky zbor Agapé
- Hudobné skupiny – Sako, Trend, Relax, Starovlachovská kapela.

Obr. č. 16 – Folklórny súbor Stromiš



Zdroj: Interná evidencia obce

V budove obecného úradu funguje aj obecná knižnica. V knižnici je vyše 3600 kníh. Nachádzajú sa tu aj všetky doterajšie vydania vlachovských novín Stromiš, publikácie o obci Vlachovo, propagačný a informačný materiál o regióne Horný Gemer a iné.

Športové aktivity v obci sú obmedzené počtom športovísk a ich dostupnosťou. V obci sa nachádza futbalové ihrisko, multifunkčné ihrisko, kúpalisko, amfiteáter, pingpongová miestnosť a posilňovňa v spoločenskom klube obce.

Obec reprezentuje futbalový klub TJ Družstevník Vlachovo.

Veľký potenciál na rozvoj voľnočasových aktivít a cestovného ruchu má okolie chovných rybníkov, ktoré by mohlo poskytovať oddychovú zónu. Veľký potenciál prilákať nových návštevníkov má sprevádzkovanie kúpaliska a turistickej ubytovne, aj preto sa obec v rámci aktuálneho programového obdobia bude snažiť tieto priestranstvá zveľadiť.

V zámeroch obce je tiež rekonštrukcia a modernizácia spoločenského klubu a športovej tribúny.

## 5 Technická infraštruktúra

### Elektrická energia

Východným okrajom územia prechádza elektrické vedenie 110 kV v smere Rožňava – Dobšiná. Vlachovo je zásobované elektrickou energiou po 22 kV vonkajšom vedení VN 236 263 Rožňava – Dobšiná.

V rámci elektrickej prenosovej a distribučnej sústavy sa v obci nachádzajú 2 trafostanice. Jednotlivé trafostanice sú napojené 22 kV vonkajšími prípojkami. Elektráreň sa vo Vlachove nenachádza. Zásobovanie elektrickou energiou je kapacitne postačujúce.

### Plynofikácia

Obec Vlachovo je plne plynofikovaná od roku 1999. Je zásobovaná z vysokotlakového plynovodu v smere Nižná Slaná – Dobšiná, z ktorého je vedená prípojka do regulačnej stanice obce. Koneční odberatelia sú napojení na strednotlakové rozvody prostredníctvom prípojok ukončenými domovými regulátormi. Na



plyn je pripojených 90 % domácností. Vzhľadom na ceny plynu sa vrátilo veľa domácností k pôvodným zdrojom vykurovania – drevnou hmotou.

### Vodovodná sieť

Zásobovanie pitnou vodou zabezpečuje vodovodná sieť v správe Východoslovenskej vodárenskej spoločnosti a.s. Košice. Voda z prameňov zo zbernej záchytky prameniska „pod Stromišom“ je privádzaná do úpravne vody, kde sa chemicky upravuje. Celková dĺžka rozvodov je 4260 m. Voda tečie samospádom cez vodovodnú sieť k odberateľom. Každý odberateľ je pripojený cez samostatnú prípojku ukončenú vodomerom. Súčasný vodovod z roku 1968 je technicky zastaralý a pre vysokú poruchovosť si vyžaduje neustále opravy.

### Telekomunikácie a internet

Obec je pričlenená do primárnej oblasti a uzlového telefónneho obvodu Rožňava. Telekomunikačná sieť je napojená na digitálnu telefónnu ústredňu. Telefónny rozvod je realizovaný vzduchom, čiastočne káblom uloženým v zemi, z ktorého sú zrealizované jednotlivé telefónne prípojky pre jednotlivé objekty. Miestne telefónne rozvody sú vedené ako vonkajšie na drevených stĺpoch. V obci je vybudovaný stožiar na šírenie signálu GSM 900/1800 pre operátorov T-Mobile Slovensko a Orange Slovensko a O2. V obci bol realizovaný rozvod optickej siete v rámci pilotného projektu VSD.

Obec má pokrytie všetkých mobilných operátorov, pričom toto je vyhovujúce na území celej obce. Internetové pripojenie je zabezpečené, internetová kaviareň sa v obci nenachádza, rovnako ani telefónny automat.

### Kanalizácia

V obci Vlachovo nie je vybudovaná kanalizačná sieť. Odkanalizovanie je riešené dielčimi kanalizáciami a individuálne do žump, ktoré musia spĺňať požiadavky nepriepustnosti. Likvidáciu obsahu žump zabezpečuje Východoslovenská vodárenská spoločnosť, a.s.  
Tab. č. 12: Podnikateľské subjekty v obci Vlachovo

vývozom do ČOV v Rožňave na požiadanie občanov. Obec má spracovanú projektovú dokumentáciu na výstavbu kanalizácie a ČOV.

I napriek vysokým nákladom patrí dobudovanie kanalizácie medzi významné rozvojové ciele obce v aktuálnom programovom období.

### Odpadové hospodárstvo

Obec má vo vlastníctve účelové nákladné auto - popolový voz, prostredníctvom ktorého realizuje zber tuhého komunálneho. Odpad odváža raz týždenne na autorizovanú skládku v katastri obce Štítnik. Plánovaná je výstavba obecného zberného dvora.

Separovanie domového odpadu sa v obci realizuje od roku 2003. Medzi separované komodity patria: sklo, plastové fľaše, textil, zmiešané plasty, papier, Tetra-paky, elektronický odpad, akumulátory, biologicky rozložiteľný a kuchynský odpad. Občania biologicky rozložiteľný a kuchynský odpad separujú do kompostérov, ktoré im boli poskytnuté zdarma od obce, na základe projektu z Environmentálneho fondu. Separovaním domového odpadu obec znižuje tonáž tuhého komunálneho odpadu vyvázaného na skládku a tým aj náklady na vývoz a uskladnenie odpadu. Objemnejší biologicky rozložiteľný odpad ako sú konáre, kríky a drevíny obec likviduje štiepkovaním.

Separovaný odpad je odvážaný 1 x za mesiac.

## 6 Ekonomická štruktúra

V obci Vlachovo pôsobí viacero fyzických a právnických osôb, ktoré svojou činnosťou prispievajú k tvorbe HDP a k rozvoju obce prostredníctvom miestnych daní a ponuky pracovných príležitostí. V súčasnej dobe sa miestni podnikatelia zameriavajú na reštauračnú, ubytovacia a obchodnú činnosť, opravu a údržbu strojných zariadení, ťažbu a predaj dreva, na výrobu výrobkov z dreva, stolárstvo, čalúnnictvo, poradenskú činnosť a i.

Prehľad podnikateľských subjektov znázorňuje tab. č. 12.





Podnikateľské subjekty v obci	
názov subjektu	zameranie
Poľnohospodárske družstvo	poľnohospodárska výroba, chov dobytka, oviec, výroba biohumusu
Strešint – Milan Genčanský živnosť	ubytovacie, reštauračné služby, stavebné práce, pohostinská činnosť
Ing. Miloslav Gál – GAL živnosť	výroba stavebno-stolárska a tesárska, elektrotechnik – špecialista, klampiarstvo
CORVEX – Miloš Labuzik živnosť	ťažba dreva a pridružené služby, vnútroštátna nákladná cestná doprava
GEMMAX – Miroslav Hronec živnosť	výroba piliarska a impregnácia dreva, výroba výrobkov z dreva, staviteľ, výroba hier
Marek Černaj živnosť	počítačové služby
STOZAM – Juraj Švec živnosť	stavebno-zámočnicke práce
Marek Adami – živnosť	počítačové služby
MIGARD – Darina Gomoryová	prevádzkovanie nákladnej dopravy
MGR. Štefan Šivec	stolárstvo, tesárstvo
SEN COMPUTER s.r.o.	veľkoobchod s kancelárskymi strojmi
DACHTECH s.r.o.	stolárstvo, strechárstvo
ELGON s.r.o.	geodetické a kartografické činnosti
PDB trading s.r.o.	kúpa tovarov na účely predaja konečnému spotrebiteľovi
MTH, s.r.o.	služby pre rastlinnú a živočíšnu výrobu, výroba hotových krmív

Zdroj: Interná evidencia OÚ

## 7 Rozpočet a finančné hospodárenie obce

Rozpočet Vlachova na rok 2015 bol zostavený podľa ustanovenia § 10 odsek 7 zákona č. 583/2004 Z. z. o rozpočtových pravidlách územnej samosprávy a o zmene a doplnení niektorých zákonov v znení neskorších predpisov.

Obec pri príprave rozpočtu plánovala v roku 2015 dosiahnuť vyrovnanosť príjmov a výdavkov, kedy hodnota príjmov aj výdavkov bude predstavovať 330 899,00 €. Podľa rozpočtu, bežné príjmy majú byť v roku 2015 vyššie ako bežné. Naopak, v kapitálovej oblasti obec pri zostavovaní rozpočtu na rok 2015 predpokladala, že výška kapitálových výdavkov

prevýši kapitálové príjmy (tab. č. 14). Pre porovnanie uvádzame aj rozpočet Vlachova na rok 2014 (tab. č. 13).

Za posledné štyri roky sa celkový podiel na daňových príjmoch výrazne nemenil, zmeny nastali v podieloch na daniach v jednotlivých štruktúrach daňových príjmov, ako napríklad podiel na dani z nehnuteľností.

Najvyššiu položku v daňových príjmoch tvoril v roku 2014 podiel dane z príjmov fyzických osôb, za tým nasledoval podiel na dani z nehnuteľností a podiel na poplatku za komunálny odpad.

Tab. č. 13 - Rozpočet obce k 31.12. 2015



	schválený rozpočet na rok 2015 (€)	rozpočet 2015 po zmenách (€)		schválený rozpočet na rok 2015 (€)	rozpočet 2015 po zmenách (€)
príjmy celkom	243 121,33	330 899,00	výdavky celkom	243 121,33	330 899,00
bežné príjmy	240 621,33	309 797,00	bežné výdavky	234 601,33	286 556,00
kapitálové príjmy	-	-	kapitálové výdavky	2 500,00	38 323,00
príjmové finančné operácie	2 500,00	21 102,00	výdavkové finančné operácie	6 020,00	6 020,00

Tab. č. 14 - Rozpočet obce na rok 2020

	Schválený rozpočet na 2020 (v EUR)	Rozpočet 2020 po zmenách (v EUR)		Schválený rozpočet na 2020 (v EUR)	Rozpočet 20120po zmenách (v EUR)
Príjmy celkom	1284426,44	887904,32	Výdavky celkom	1284426,44	824870,39
Bežné príjmy	576795,14	448259,13	Bežné výdavky	440511,58	409064,71
Kapitálové príjmy	691911,30	261957,74	Kapitálové výdavky	696536,06	273436,88
Príjmové finančné operácie	15720,00	177687,45	Výdavkové finančné operácie	147378,80	142368,80

Tab. č. 15 - Štruktúra daňových príjmov obce v rokoch 2015 – 2020 (v EUR)

	2015	2016	2017	2018	2019	2020
Prevod podielu dane z príjmov fyzických osôb	191234,48	215682,05	224518,06	248825,43	268429,75	265669,00
Podiel na dani z nehnuteľností – z pozemkov	8593,25	20818,62	22831,33	25045,03	25534,62	24871,02
Podiel na dani z nehnuteľností – zo stavieb	8532,66	10604,36	8578,47	8271,95	8233,03	8290,49
Podiel na dani z nehnuteľností – z bytov a NP	153,23	169,32	164,25	146,61	160,41	153,06
Daň za psa	980,03	1115,99	950,83	1097,50	1009,16	1022,31
Daň za užívanie verejného priestranstva						104,58
Podiel na poplatku za komunálny odpad	12050,25	12622,52	13134,61	12051,09	12356,79	14170,70
Daňové príjmy spolu	221543,90	261012,86	270174,55	295437,61	315723,76	314281,16

Zdroj (tabuľka č. 13 – tabuľka č. 15): Interná evidencia obce

## 8 Ex-post hodnotenie realizácie predchádzajúceho PHRSR



PHRSR je dôležitý strategický dokument, v ktorom sú zhrnuté hlavné ciele a priority rozvoja obce. Účelom dokumentu však nie je ich len zhrnúť, ale aj dosiahnuť, aby boli v čo najvyššej možnej miere naplnené.

Nižšie uvádzame realizované strategické zámery z predchádzajúceho programového obdobia.

Tab. č. 16 – Prehľad strategických zámerov obce Vlachovo počas programového obdobia 2007 – 2014

P. č.	Realizované projekty v rámci minulého programového obdobia – názov projektu	Žiadateľ	Poskytovateľ	Výška výdavku/ poskytnutého príspevku (v EUR)
<b>Rok 2007</b>				
1.	Obnova a sfunkčnenie verejných studní	obec	POD	2.954,25
2.	Rekonštrukcia a parkové úpravy bývalej grófskej Ľadovne	obec	MK SR	6.970,72
3.				
<b>Rok 2008</b>				
1.	Údržba miestneho rozhlasu	obec	MF SR	4.979,08
2.	Rekonštrukcia verejného priestranstva - šetiereň	obec	POD	5.642,96
3.				
<b>Rok 2009</b>				
1.	Výstavba ČOV	obec	Envirofond	200.000,00
2.	Rekonštrukcia miestneho rozhlasu	obec	MF SR	4.000,00
3.	Rekonštrukcia ústredného priestranstva - šmitňa	obec	POD	3.485,00
<b>Rok 2010</b>				
1.	Mostík pre peších cez potok	obec	POD (SAŽP)	3.500,00
2.	Viacúčelové ihrisko	obec	ÚV SR	39.833,00
3.	Rekonštrukcia bývalého vodného mlyna na dom tradičných remesiel	obec	PPA	250.986,38
<b>Rok 2011</b>				
1.	Programu revitalizácie krajiny a integrovaného manažmentu povodí Slovenskej republiky	obec	ÚV SR	20.000,00
2.				
3.				



<b>Rok 2012</b>				
1.	Dotvorenie ústredného priestranstva Obce Vlachovo – rekonštrukcia mosta cez potok	obec	POD-MŽP	3.400,00
2.				
3.				
<b>Rok 2013</b>				
1.				
2.				
3.				
<b>Rok 2014</b>				
1.	Modernizácia a revitalizácia detského ihriska v areáli ZŠ s MŠ Vlachovo	obec	ÚV SR	5.000,00
2.	Príspevok na Festival ľudového tanca a spevu a Remeselnícky jarmok v obci Vlachovo	obec	VÚC Košice	1.000,00
3.				

*Zdroj: Interná evidencia OÚ*



## A. II ANALÝZA VONKAJŠIEHO PROSTREDIA

### 9 Poloha

Obec Vlachovo sa nachádza v územnom obvode Košického samosprávneho kraja, okres Rožňava, v severnej časti horného Gemera, v juhovýchodnej časti Slovenského rudohoria.

Od pôlov rastu ekonomického rozvoja národného i medzinárodného významu je obec vzdialená nasledovne: Rožňava 20 km, Košice 90 km, Poprad 60 km, Banská Bystrica 120 km. Podhorské sídlo sa svojim rozsiahlym, hrboľatým a málo úrodným chotárom (3728 ha) rozkladá na oboch stranách rieky Slaná. Vo východnej časti chotára na nižšej hornatine sa darí ihličnatým stromom, v západnej prevládajú listnaté, najmä buk a hrab. Na severe susedí s Dobšinou a Vyšnou Slanou, na juhu s Gočovom. Nadmorská výška sa na území obce pohybuje v rozpätí od 390 do 1278 m n. m., v strede obce je 397 m. Najvyššie položenými vrchmi sú Stromiš (1192 m), Babiná, Stožok a Krásna hôrka. Spod vrchu Stromiš pramení Kamenný potok. Podnebie, v ktorom sa obec nachádza, je mierne teplé, až mierne chladné a snehová prikrývka sa udrží v priemere 100 - 120 dní v roku. Vlachovo

je väčšie vidiecke sídlo so zameraním na poľnohospodárstvo, lesné hospodárstvo, v minulosti aj na ťažbu a spracovanie nerastných surovín.

Geograficky obec charakterizujú súradnice 48°46'17 severnej šírky a 20°24'46 východnej dĺžky.

Obr. č. 17 – Poloha obce Vlachovo na Slovensku



Zdroj: googlemaps.com

Obr. č. 18 – Letecký pohľad na obec Vlachovo



Zdroj: Interná evidencia OÚ





## 10 Dostupnosť územia vzhľadom na predmetné druhy dopravy

### 10.1 Cestná doprava

Nosným dopravným systémom v súčasnosti je cestná doprava, formovaná polohou sídla.

Základnú dopravnú tepnu územia tvorí prietiah štátnej cesty I. triedy č. 1/67 v smere Rožňava – Dobšiná s pokračovaním na Poprad. Táto cesta má nadregionálny a tiež medzinárodný význam v smere štátna hranica Poľskej republiky – Javorina – Poprad – Dobšiná – Rožňava – Tornaľa – Kráľ – štátna hranica Maďarskej republiky.

### 10.2 Železničná doprava

Železničná trať prechádzajúca západným okrajom obce v smere Dobšiná – Rožňava – Plešivec umožňuje v Rožňave spojenie na hlavné železničné trate v smere na Košice a Zvolen. Pre malú obsadenosť vlakov a neustále zvyšujúce sa prevádzkové náklady bola v roku 2003 v smere Rožňava – Dobšiná prevádzka osobnej vlakovkej dopravy pozastavená. Železničná trať sa v súčasnosti využíva na nákladnú dopravu.

### 10.3 Autobusová doprava

Vyhovujúca poloha obce Vlachovo zabezpečuje dobré autobusové spojenie pravidelnými spojmi. Autobusová doprava patrí k najvyužívanejším spôsobom dopravy obyvateľov Vlachova.

## 11 Prírodné podmienky

Okres Rožňava sa nachádza vo východnej časti Slovenskej republiky, v Košickom kraji. Susedí na severe s okresmi Poprad a Spišská Nová Ves, na východe s okresmi Gelnica a Košice, na juhu s Maďarskou republikou, na juhozápade s okresom Rimavská Sobota, na západe s okresom Revúca a na severozápade s okresom Brezno. Katastrálne územie obce Vlachovo leží 20 kilometrov na severozápad od okresného mesta Rožňava.

Tvar katastra je oválny a mierne pretiahnutý. Nadmorská výška stredu obce je 397 metrov nad

morom, najvyšší bod vo Vlachove má nadmorskú výšku 1192 metrov a najnižší bod má 335 metrov nad morom. Z klimatického hľadiska sa územie katastra nachádza na rozhraní dvoch klimatických oblastí a to mierne teplej a chladnej.

Katastrálne územie obce Vlachovo sa nachádza v Slovenskom Rudohorí a rozprestiera sa po oboch stranách údolia Slanej, ktorá tvorí prirodzenú os územia. Vlachovo susedí na severe s mestom Dobšiná, na východe s obcou Hnilec, ktorá patrí do okresu Spišská Nová Ves, na juhu sa nachádza obec Gočovo a zo západu tvoria katastrálnu hranicu obce Vyšná Slaná a Kobeliarovo.

Geologický podklad je tvorený hlavne horninami staršieho paleozoika gemerika, ktoré vypĺňajú celú východnú časť katastra. Z nich sa uplatňujú metapieškovce, fylity, karbonáty, zlepenec, metavulkanity vlachovského súvrstvia, vekovo patriace k spodnému – strednému silúru, ale aj vrchnému kambriu – ordoviku a rovnako aj kyslé vulkanity vrchného kambria – stredného silúru. Lokálne sa v severovýchodnej časti vyskytujú hlbinné magmatity – biotitické až dvojsludé granity neistého vekového zaradenia.

#### Geomorfologické pomery

Z geomorfologického hľadiska predstavuje väčšia časť katastra vrchovinový reliéf. Na južnom okraji predstavuje údolie Slanej reliéf erózných brázd, na severovýchodnom okraji zasahuje aj vysočinový podhľadný reliéf. Potoky vrátane hornej časti toku Slanej majú tvar hlbokých „V“ dolín bez nivy, alebo so slabou vyvinutou nivou, Slaná od sútoku s Dobšinským potokom tečie v úvalinovitej doline s nivou. Z hľadiska morfológicko-morfometrických typov predstavuje časť reliéfu katastra západne od Slanej silne členitú vrchovinu. Východne od Slanej prechádza reliéf od stredne členitej pahorkatiny.

V orientácii reliéfu voči svetovým stranám prevláda vo východnej časti územia západná orientácia, menej južná a severná. V západnej





časti je orientácia reliéfu zväčša východná a južná, menej západná. Sklon reliéfu je v údolí Slanej a v strednej časti južného okraja katastra v rozpätí 1,1 – 4,0°, ostatné časti majú sklon 4,0 – 20,0°, okrajovo na severovýchodnom okraji do 32°, lokálne aj viac.

### Rastlinstvo a živočíšstvo

Lesné porasty sa rozprestierajú vo východnej i západnej časti katastra. Z hľadiska drevinového zloženia prevládajú vo východnej časti jedľové, smrekové a jedľovo-smrekové porasty sa značným podielom ďalších listnatých a ihličnatých drevín: javor horský, mliečny, brest horský, jaseň štíhly, lipa malolistá. V okrajových častiach na styku s údolím Slanej sa nachádzajú aj zmiešané lesy s prevahou listnatých drevín. Vo východnej časti prevládajú porasty listnatých drevín, najmä buka, duba zimného.

Rozšírenie nelesnej drevinovej vegetácie je v poľnohospodárskej krajine rozdelené pomerne rovnomerne. Uplatňuje sa najmä trnka (*Prunus spinosa*), ruža šípová (*Rosa canina*), vrba rakytová (*Salix caprea*), baza čierna (*Sambucus nigra*), jarabina vtáčia (*Sorbus aucuparia*) a hloh jednozemenný (*Crataegus monogyna*).

Na území obce žije dodnes medveď (*ursus arctos*), rys (*canis lupus*), kuna (*martes martes*), líška (*vulpes vulpes*), ale i jeleň (*cervus elapus*). Z vtákov sa tu nachádza vrana túlavá (*corvus corone*), straka (*pica pica*) a jastrab (*accipiter*). Študovaná fauna patrí do územia, ktoré je súčasťou palearktiskej zoogeografickej oblasti a patrí k jej eurosibírskej podoblasti.

### Pôdne pomery

Z pôd sa v oblasti katastra Vlachova vyskytujú prevažne kyslé až výrazne kyslé kambizeme podzolové zo zvetralín kyslých hornín. Na severovýchodnom okraji k nim pristupujú podzoly kambizemné z ľahších zvetralín kyslých hornín. V západnej časti sa na zvetralinách pevných karbonátových hornín vyskytujú rendziny a kambizeme rendzinové a v nive Slanej fluvizeme glejové. Pôdy sú prevažne piesčito-hlinité, v širšej oblasti údolia Slanej hlinité. Na severovýchodnom okraji a v západnej časti katastra sú stredne kamenité (štrkovité) (20

– 50 %), vo zvyšnej časti neskeletnaté až slabokamenité (0 – 20 %).

## 12 Využitie zeme

Celková výmera územia obce Vlachovo predstavuje 3 733 ha. Z tejto celkovej výmery 827 ha (cca 21 %) tvorí poľnohospodárska pôda a zvyšných 2 906 ha (cca 79 %) nepoľnohospodárska pôda. Z pôdy využívannej na poľnohospodárske účely zaberá orná pôda 107 ha, trvalé kultúry 16 ha a trvalé trávnaté porasty 704 ha. Z pôdy využívannej na nepoľnohospodárske účely tvoria 2 760 ha lesné pozemky, 26 ha vodné plochy, 73 ha zastavané plochy a nádvorí a 47 ha ostatné plochy.

Graf č. 9 - Využitie zeme v obci Vlachovo



zdroj: katasterportal, 2016



## 13 Životné prostredie

### 13.1 Kvalita životného prostredia

Na území obce ani v jej blízkosti sa nenachádzajú žiadne priemyselné prevádzky ani iné zdroje znečistenia, ktoré by svojou činnosťou výrazne poškodzovali životné prostredie. Táto skutočnosť predstavuje veľkú devízu pre obec, keďže v súčasnosti mnoho – najmä mladých – ľudí uprednostňuje zdravý životný štýl a tiež viac ľudí dbá o to, aby žili/relaxovali v kvalitnom, tichom a čistom prostredí.

### 13.2 Chránené územia

V posudzovanom území sa nenachádzajú žiadne chránené územia v zmysle kategorizácie podľa zákona. Celé posudzované územie leží z hľadiska územnej ochrany prírody a krajiny v najnižšom prvom stupni ochrany. Do územia na severovýchodnom okraji zasahuje navrhované Chránené vtáčie územie Volovské vrchy. Na území katastra Vlachova sa z chránených rastlín nachádza krušík močiarny, prilbovka biela, plamienok alpínsky, prilbica moldavská. Okrem nich sa v území vyskytujú ohrozené druhy, uvedené v Červenom zozname papradorastov a semenných rastlín Slovenska.

V intraviláne obce sa v areáli rybníka pri ZŠ nachádza chránený strom Brest horský (*Ulmus glabra*). Má vek 200 rokov, obvod kmeňa 330 cm, za chránený bol vyhlásený v roku 1989. V katastri obce sa nachádzajú ochranné lesy a lesy osobitného určenia z dôvodu ochrany vodných zdrojov. Tieto sú sústredené prevažne vo východnej a severovýchodnej časti územia, lokálne aj na okrajoch nivy Slanej.

Z chránených a prioritných druhov živočíchov sa na území katastra nachádza bystruška zlatá, krasoň jedľový, ropucha zelená, skokan hnedý, jastrab lesný, orol krikľavý, bocian biely, bocian čierny, sova dlhochvostá, vlk dravý, vydra riečna, rys ostrovid, medveď hnedý.

## 14 Cestovný ruch

Potenciál pre cestovný ruch spočíva predovšetkým vo výhodnej geografickej lokalite. Okres Rožňava ako celok poskytuje možnosti pre lyžovanie, zimné športy, prechádzky, túry, cykloturistiku, kúpanie, liečebné pobyty, zber lesných plodov, rybolov, poľovníctvo, chatárčenie a chalupárčenie. Pomerne intenzívne sa využívajú danosti Slovesného raja a Slovenského krasu. Rekreačné strediská, ktoré sa tu nachádzajú majú celoštátny a vyšší význam.

Rozvoj domáceho a zahraničného turizmu umožňuje kultúrnohistorický a prírodný potenciál (jaskyne Slovenského krasu, Dobšinská ľadová jaskyňa) ako aj ďalšie sídla v okolí obce Vlachovo. Ťažiskom turizmu sú aj naďalej atraktívne lokality Volovec, Rožňavská dolina, Betliar, Krásna Hôrka, Buzgó a ďalšie. Blízkosť NP Slovenský kras, Slovenský raj, Nízkych Tatier i Vysokých Tatier, Úhornej, Hrušova, Jasova, Domice, Zádielskej doliny umocňuje atraktívnosť daného územia a umožňuje jeho návštevníkom rozmanité uspokojovanie potrieb a požiadaviek v rámci oddychu, rekreácie a turizmu.

Obcou tiež prechádza mnoho turistov, ktorí využívajú existujúce turistické chodníky a a novo postavenú útulňu Gálová, ktorá bola situovaná na červenej značke.

V oblasti cestovného ruchu je hlavným cieľom obce vytvoriť príjemné prostredie pre oddych nielen obyvateľov, ale aj návštevníkov. Z tohto dôvodu obec v aktuálnom programovom období plánuje rekonštrukciu a sprevádzkovanie miestneho kúpaliska spolu s turistickou ubytovňou, ako aj dokončenie rekonštrukcie kaštieľa Andrassyovcov, v ktorom sa nachádza muzeálna expozícia a zriadiť obrazáreň a múzeum. Obec v spolupráci so súkromným investorom plánuje rekonštrukciu a sprevádzkovanie miestneho kúpaliska a z turistickej ubytovne vybudovať hotel a wellness.



## A. III ZHODNOTENIE SÚČASNÉHO STAVU ÚZEMIA

### 15 SWOT analýza a syntéza jej výsledkov




SWOT analýza (Strong points, Weak points, Opportunities, Threats) sumarizuje a zoraďuje vnútorné silné a slabé stránky obce, vonkajšie príležitosti a ohrozenia podľa ich dôležitosti.

Práve dôkladná SWOT analýza predstavuje východisko pre formulovanie stratégie, ktorá by





mala predstavovať súlad medzi vnútornými vlastnosťami a vonkajším prostredím.

Pre vedenie obce je potrebné poznať slabé a silné vnútorné stránky obce a porovnať ich s existujúcimi a potenciálnymi ohrozeniami a príležitosťami.

Formulár č. A5 – SWOT analýza obce Vlachovo

+ SILNÉ STRÁNKY	- SLABÉ STRÁNKY
 <b>Obyvateľstvo</b>	
<ul style="list-style-type: none"> <li>• homogénna národnostná štruktúra obyvateľstva</li> <li>• homogénna religiózna štruktúra obyvateľstva</li> <li>• priaznivá vzdelanostná štruktúra obyvateľstva</li> <li>• vysoký podiel ekonomicky aktívneho obyvateľstva</li> <li>• vyrovnaná pohlavná štruktúra obyvateľstva</li> <li>• klesajúci počet nezamestnaných občanov v obci</li> </ul>	<ul style="list-style-type: none"> <li>• migračný úbytok v posledných rokoch</li> <li>• narastajúci podiel obyvateľstva v poproduktívnom veku (starnutie populácie)</li> <li>• odliv kvalifikovanej pracovnej sily do iných miest</li> <li>• nedostatok pracovných príležitostí pre obyvateľov v produktívnom veku</li> <li>• obmedzené možnosti riešenia bytových problémov mladých rodín</li> </ul>
 <b>Občianska vybavenosť a technická infraštruktúra</b>	
<ul style="list-style-type: none"> <li>• prítomnosť materskej školy a základnej školy v obci</li> <li>• prítomnosť knižnice v obci</li> <li>• prítomnosť zdravotného strediska v obci</li> <li>• dostatočné zabezpečenie telekomunikačnými sieťami a internetovým pripojením</li> <li>• dobrá kvalita domového a bytového fondu</li> <li>• výskyt architektonicky hodnotných objektov</li> <li>• fungujúci separovaný zber odpadu v obci</li> <li>• vybudovanie siete technickej infraštruktúry (elektrifikácia, plynifikácia, vodovod)</li> <li>• pôsobenie viacerých združení</li> <li>• tradícia ľudovej kultúry</li> </ul>	<ul style="list-style-type: none"> <li>• nevyhovujúci technický stav miestnych komunikácií a chodníkov</li> <li>• absencia kanalizácie</li> <li>• absencia zberného dvora</li> <li>• absencia denného stacionára</li> <li>• nedoriešené vlastnícke vzťahy k pozemkom</li> </ul>
 <b>Samospráva</b>	
<ul style="list-style-type: none"> <li>• relatívne stabilná finančná situácia obce</li> <li>• aktívne úsilie samosprávy o získanie finančných prostriedkov na rozvojové zámery obce</li> <li>• obec má pomerne dobre vybudovanú hospodársku základňu pre rozvoj ekonomiky</li> </ul>	<ul style="list-style-type: none"> <li>• nedostatok finančných prostriedkov obce na realizáciu rozsiahlych investičných zámerov (výstavba obecnej kanalizácie a ČOV, rekonštrukcia miestnych komunikácií)</li> <li>• chátrajúce obecné budovy</li> </ul>



 <b>Poloha a doprava</b>	
<ul style="list-style-type: none"> <li>• ľahká dostupnosť okresného i krajského centra</li> <li>• dostatočné množstvo dopravných spojení s okresným mestom</li> </ul>	<ul style="list-style-type: none"> <li>• absencia napojenia na železničnú dopravu</li> <li>• nevyhovujúci stav viacerých úsekov ciest nižšej kategórie spájajúcich obec s jej bezprostredným okolím</li> <li>• nedostupnosť viacerých kľúčových inštitúcií, úradov, objektov priamo v obci</li> </ul>
 <b>Prírodné podmienky, využitie územia a cestovný ruch</b>	
<ul style="list-style-type: none"> <li>• priaznivé geologické, klimatické i pôdne podmienky</li> <li>• prítomnosť geotermálneho prameňa s jeho perspektívnym využitím pre miestne kúpalisko</li> <li>• podmienky pre rozvoj CR, prítomnosť kúpaliska</li> <li>• pestrá fauna a flóra</li> <li>• prítomnosť lesov, lúk</li> <li>• región disponuje blízkymi prírodnými rezerváciami (Slovenský raj, Slovenský kras a prírodnými výtvormi – jaskyne Slovenského krasu, Dobšinská ľadová jaskyňa a i.)</li> <li>• v obci sú prevádzkované štyri rybníky na športový rybolov a chov kaprovitých rýb, možnosti športového rybolovu poskytuje aj rieka Slaná</li> </ul>	<ul style="list-style-type: none"> <li>• nerozvinutá vzdelávacia, osvetová činnosť zameraná na ochranu životného prostredia a prírodných zdrojov</li> <li>• nedostatočná kvalita služieb v rámci cestovného ruchu a kultúrno-spoločenských aktivít</li> </ul>
 <b>PRÍLEŽITOSTI</b>	 <b>OHROZENIA</b>
<ul style="list-style-type: none"> <li>• rozvoj cestovného ruchu v súvislosti s rekonštrukciou letného kúpaliska</li> <li>• možnosti pre rozvoj malého a stredného podnikania v oblasti kultúrnych služieb</li> <li>• možnosť čerpania finančných prostriedkov zo štrukturálnych fondov EÚ</li> <li>• posilnenie aktivít zameraných na propagáciu obce</li> <li>• podpora malých a stredných podnikov zo strany štátu lokalizovaných na vidieku</li> <li>• zefektívnenie spolupráce s okolitými obcami na regionálnej úrovni</li> <li>• možnosť dennej dochádzky obyvateľov obce za zamestnaním do okolitých miest</li> <li>• využitie obnoviteľných zdrojov, najmä geotermálnej, solárnej energie</li> <li>• rozvoj hospodárskych aktivít založených na využívaní miestnych zdrojov a prírodných surovín zo strany miestnych podnikateľov a občanov</li> <li>• získanie finančných prostriedkov na čistenie vodných tokov a plôch</li> <li>• výsadba lesných porastov</li> </ul>	<ul style="list-style-type: none"> <li>• znižovanie sobášnosti a pôrodnosti s priemtom do demografickej situácie obce</li> <li>• pretrvávajúce znižovanie prirodzeného prírastku obyvateľstva</li> <li>• zánik ľudových tradícií obce prirodzeným úbytkom priamych nositeľov tradícií a remesiel</li> <li>• migrácia mladých a vzdelaných ľudí za prácou do iných miest SR a do zahraničia</li> <li>• nedostatok kvalifikovaných pracovných síl pre priemyselné i poľnohospodárske odvetvia</li> <li>• nezájum domácich i zahraničných investorov o investície na území obce</li> <li>• legislatívne bariéry obmedzujúce podnikateľskú aktivitu</li> <li>• nedostatok finančných prostriedkov na realizáciu väčších rozvojových zámerov</li> <li>• náročnosť spracovania rozvojových projektov z hľadiska finančného a odborných kapacít</li> <li>• obmedzená investičná aktivita drobných stavebníkov v individuálnej bytovej výstavbe</li> <li>• ohrozenie ihličnatých lesov škodcami, rozsiahlosť vysychajúcich lesných porastov</li> </ul>

## 16 Hlavné disparity a faktory rozvoja

Zo SWOT analýzy sa na základe najvýznamnejších silných stránok a príležitostí určujú hlavné faktory rozvoja, zo slabých stránok a ohrození naopak vyplývajú kľúčové disparity na skúmanom území.

Určenie kľúčových disparity a hlavných faktorov rozvoja je nevyhnutné pre zabezpečenie čo najvyššej adresnosti PHRSR rozvoja a sú rozhodujúce pri definovaní stratégie a formulovaní programovej štruktúry.

Tab. č. 17 Hlavné faktory rozvoja a disparity

Hlavné faktory rozvoja	Hlavné disparity
<ul style="list-style-type: none"> <li>vysoký podiel ekonomicky aktívneho obyvateľstva</li> <li>nízka miera nezamestnanosti</li> <li>možnosť čerpania finančných prostriedkov z národných zdrojov a zo štrukturálnych fondov EÚ</li> <li>aktívne úsilie samosprávy o získanie finančných prostriedkov na rozvojové zámery obce</li> <li>dobrá kvalita domového a bytového fondu</li> <li>potenciál pre rozvoj cestovného ruchu</li> <li>kultúrny život v obci postavený na histórii obce</li> </ul>	<ul style="list-style-type: none"> <li>migrácia mladých a vzdelaných ľudí za prácou do iných miest SR a do zahraničia</li> <li>nevyhovujúci technický stav komunikácií v obci, znižujúci celkový estetický dojem a kvalitu života v obci</li> <li>nedostatočne využívaný potenciál pre cestovný ruch</li> <li>nedostatok finančných prostriedkov na realizáciu väčších rozvojových zámerov</li> <li>absencia sociálnej starostlivosti</li> <li>absencia kanalizácie</li> </ul>

### Odhad budúceho možného vývoja obce

Podoba budúceho vývoja obce Vlachovo bude závislá od mnohých faktorov, ktoré sú uvedené i vo SWOT analýze. Dôležité bude, ako sa obec postaví k riešeniu najväčších disparity a ako využije všetky svoje faktory rozvoja. Všetky kroky, ktoré samospráva podstúpi, budú stanovené v súlade s určenou stratégiou, ktorá naplní víziu budúceho vývoja obce. Napĺňanie strategických cieľov bude omnoho efektívnejšie, ak bude rozvojová snaha cielená na miesta, ktoré sú pre fungovanie obce najdôležitejšie. To sa obci podarí v prípade, že bude aktívne

zapájať do rozvoja obce spoluprácu so svojimi obyvateľmi a aktívne participovať na spoločných zámeroch a projektoch. Do budúca predpokladáme, že obec bude pracovať na tom, aby sa stala atraktívnym miestom na život, ktoré bude priťahovať ľudí z okolia a zároveň poskytovať dostatok príležitostí, aby súčasní obyvatelia nemuseli obec opúšťať. Budúci vývoj bude vo veľkej miere záležať aj od vývoja národného hospodárstva a taktiež ekonomickej situácie na nadnárodnej úrovni.

### STEEP analýza

Okrem SWOT analýzy je veľmi často používaná v strategickom plánovaní i takzvaná STEEP analýza. STEEP analýza sa zameriava na komplex sociálnych, technických, ekonomických, ekologických a politických faktorov. STEEP analýza tak analyzuje výhradne externé prostredie, ktoré podmieňuje spôsob a metódy riadenia a plánovania obce. Spoločenské faktory zahŕňajú predovšetkým faktory súvisiace so spôsobom života ľudí

vrátane ich hodnôt, ako sú napríklad demografické faktory, úroveň vzdelania, prevažujúce hodnoty obyvateľov, štruktúra školstva a mnoho iných príbuzných faktorov. Technické faktory zahrňujú všetky faktory, ktoré súvisia s vývojom výrobných prostriedkov, materiálov, procesov, know-how a nových technológií, ktoré majú dopad na región (obec). Ekonomické faktory zahrňujú hospodársky vývoj na mezo a makro úrovni, ktorý zahŕňa toky





financií, tovarov, informácií a energie, problematiku nezamestnanosti, platových podmienok konkurencie a ďalších faktorov, ktoré môžu mať dopad na rozvoj obce. Z ekologických faktorov treba brať do úvahy najmä trvalo udržateľný rozvoj krajiny, ktorý súvisí s limitovanými zdrojmi a stále vzrastajúcimi nárokmi na ich využívanie. Politické faktory

predstavujú všetky faktory vyššej politickej moci od štátnej až po medzinárodnú úroveň. Politické faktory často tvoria právny rámec, ktorý podporuje alebo, naopak, môže brzdiť rozvoj obce.

V prípade obce Vlachovo boli identifikované nasledujúce faktory globálneho prostredia, ktoré ovplyvňujú budúci rozvoj obce.

Formulár č. A 6 - STEEP analýza (analýza externého prostredia)

Sociálne	Technologické	Ekonomické	Ekologické	Politické	Hodnoty
Vývoj prirodzeného prírastku na národnej/medzinárodnej úrovni	Technologické novinky ovplyvňujúce domácnosti	Úroveň podielových daní	Celková kvalita životného prostredia ako faktor ovplyvňujúci kvalitu života	Politické rozhodnutia na národnej úrovni	Prístup obyvateľov k dňaniu v obci a ochota riešiť spoločné problémy
Migračné tendencie	Technologické novinky ovplyvňujúce technickú a občiansku vybavenosť v obci	Potreba obce premietnutá v jej výdavkoch	Nepredvídateľné ekologické katastrofy	Politické rozhodnutia na medzinárodnej úrovni (EÚ)	Miera pozitívneho vnímania obce ako priestoru pre život miestnou komunitou
Zmena životného štýlu obyvateľov	Technologické možnosti ovplyvňujúce úroveň podnikania v obci	Ekonomická situácia na národnej úrovni vplyvajúca na cyklickú, štruktúrnú a regionálnu zamestnanosť	Záujem samosprávy a obyvateľov o tvorbu a udržanie kvalitného životného prostredia	Rozhodnutia miestnych úradov	Miera atraktivity obce pre jej návštevníkov
Zmena modelu fungovania rodiny	Technologické možnosti ovplyvňujúce hlavné výrobné procesy u najväčších zamestnávateľov v obci	Hospodárska situácia najväčšieho zamestnávateľa v regióne	Mechanizmy národnej a nadnárodnej úrovne vedúce ku zvyšovaniu kvality životného prostredia (environmentálna politika)	Politická stabilita v regióne	Ochota pracovníkov samosprávy zakomponovať problémy obyvateľov do ucelenej rozvojovej stratégie
Starnutie populácie	Technológie vplyvajúce na zmenu podnikateľského správania obyvateľov	Náhle a neplánované rozpočtové výdavky	Trestanie porušenia predpisov týkajúcich sa ochrany ŽP zo strany samosprávy	Politika štátu vo vzťahu ku kompetenciám samospráv	Kultúrna spolupatričnosť obyvateľov obce ako prejav spolupatričnosti
Zmena vzdelanostnej úrovne obyvateľov	Technológie, ktoré zmenia kontakt medzi obcou a obyvateľmi	Atraktivita územia odzrkadľujúca sa na prílehu zahraničných investícií	Povedomie obyvateľov obce o potrebe dbať o kvalitu životného prostredia	Zmena na postoch samosprávy ako výsledok komunálnych volieb	Postoje samosprávy a obyvateľov vo vzťahu k príchodu nových investičných možností
Sekularizácia spoločnosti	Technológie využívané na komunikáciu medzi obcou a okolím	Výmenný kurz používanej meny voči ostatným svetovým menám	Presadzovanie politik trvalo udržateľného rozvoja na všetkých úrovniach	Tvorba obecnej politiky zapojením občanov	Osobné hodnoty obyvateľov odrážajúce sa v preferenciách a hodnotení kvality života v obci
Vplyv médií na postoje obyvateľov	Technológie zvyšujúce produktivitu práce	Vývoj úrokových sadzieb	Miera redukovania tvorby externalít v regióne	Obchodné dohody medzi EÚ a inými	Hodnotenie obce inými ako štátnymi





				nadnárodnými obchodnými zoskupeniami	organizáciami ako miesta pre život / návštevu
Uplatnenie absolventov škôl na trhu práce	Zmeny výrobných procesov zvyšujúce nároky na kvalifikáciu zamestnancov	Miera inflácie a daňová politika štátu	Sankčná politika pri porušovaní legislatívneho rámca vzťahujúceho sa k životnému prostrediu	Obchodné kvóty, sankcie ako výsledok geopolitiky SR a EÚ	Celkový imidž obce

## ČASŤ B – STRATEGICKÁ ČASŤ

### 17 Vízia územia

Vízia obce Vlachovo (**S 1**) predstavuje zhrnutie budúcej predstavy o obci, ktorá by sa mala dosiahnuť rozvojovými zámermi definovanými v stratégii rozvoja.

Hlavným cieľom strategickej vízie je poskytnúť smer pre strategické plánovanie, ako aj pre implementáciu navrhnutých opatrení. Vízia tiež vykresľuje želanú budúcnosť tým, ktorí v obci žijú, pracujú, študujú, navštevujú ju, či v nej podnikajú, alebo ktorí v nej plánujú investovať. Súčasne strategické plánovanie a strategická vízia predstavujú dohovor medzi lokálnymi lídrami na prioritách budúceho

rozvoja. Toto poslanie strategickej vízie sa najlepšie naplní vtedy, keď je jej obsah stručný, výrečný a pôsobivý v najširšom zmysle slova.

Okrem motivácie má vízia aj marketingový, respektíve propagačný účel. Predáva daný región/lokalitu, predáva úsilie svojej komunity čeliť aktuálnym trendom a vytvárať lepšie podmienky pre regionálny rozvoj.

Propaguje obec vo svete, na úradoch a medzi partnermi, ale rovnaký význam má aj vnútorná propagácia, keďže zabezpečuje usporiadanie, identitu a spoločný účel činnosti rozvoja.

**„Obec Vlachovo bude modernou a rozvíjajúcou sa obcou, s kvalitnou technickou a sociálnou infraštruktúrou, v ktorej žijú a pôsobia vzdelaní, aktívni a angažovaní občania a zástupcovia obce, ktorí svojím záujmom o miestne dianie budú podporovať všestranný rozvoj obce. Obec bude predstavovať kombináciu atraktívneho územia pre život, podnikanie, ale vďaka svojim historickým a prírodným danostiam bude zároveň vhodným miestom pre návštevu. Vďaka kombinácii kvalitnej občianskej vybavenosti, kvalitného životného prostredia, pokojnému a priateľskému vidieckemu prostrediu bude Vlachovo prítiahľivým miestom pre život.“**

Táto vízia bude naplnená realizáciou programu hospodárskeho rozvoja a sociálneho rozvoja obce Vlachovo na roky 2016 – 2021 za predpokladu naplnenia strategických cieľov v jednotlivých prioritných oblastiach rozvoja obce.



## 18 Zhodnotenie výsledkov dotazníkového prieskumu názorov obyvateľov

Z dôvodu kvalitného vypracovania PHRSR obce Vlachovo sme pri jeho tvorbe vychádzali aj z názorov jeho obyvateľov. Tým sme chceli dosiahnuť súlad programu s predstavami obyvateľov týkajúcich sa budúceho vývoja.

Vytvorený dotazník mohli obyvatelia Vlachova vyplniť elektronickou (online) alebo klasickou (papierovou) formou. Celkovo sa dotazníkového prieskumu zúčastnilo 59 obyvateľov obce, z toho bolo 28 žien a 31 mužov.

Z hľadiska veku bola najaktívnejšia skupina 50 – 64 rokov. Ich počet bol 19. Druhou najpočetnejšou skupinou boli 65 a viac roční (13 respondentov). Nasledovali 20 – 29 roční (12 respondentov) a 30 – 39 roční (10 respondentov). Najmenej respondentov patrilo do skupín 40 – 49 rokov (3 respondenti) a 15 – 19 rokov (2 respondenti).

Okrem veku obyvateľov nás zaujímalo aj ich vzdelanie. Zistené výsledky prezentuje graf č. 9, z ktorého môžeme vidieť, že najviac z opýtaných dosiahlo vysokoškolské vzdelanie (15 respondentov). Druhým najpočetnejším dosiahnutým vzdelaním bolo stredné odborné vzdelanie (13 respondentov). Ďalej nasledovali vyučení s maturitou (9 respondentov) a bez maturity (8 respondentov). Zo základným vzdelaním vyplnili dotazník len dvaja obyvatelia.

Graf č.10: Dosiahnuté vzdelanie obyvateľov

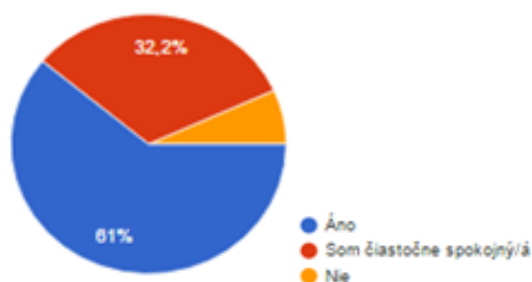


Zdroj: Vlastné spracovanie, 2016

Väčšina z oslovených obyvateľov býva v obci viac ako 21 rokov (48 respondentov). Ostatných 11 obyvateľov žije v obci nasledovne: 16 – 15 rokov (5 respondentov), 11 – 15 (3 respondenti), 1 – 5 (3 respondenti).

V rámci prieskumu názorov obyvateľov nás zaujímalo aj to, či sú s bývaním v obci spokojní. Z 59 opýtaných označilo kladnú odpoveď 39 obyvateľov, zápornú odpoveď 4 obyvateľia a čiastočne spokojných je v obci 19 obyvateľov. Zistené výsledky prezentuje aj graf č. 11.

Graf č. 11 - Vyjadrenie spokojnosti obyvateľov s bývaním v obci



Zdroj: Vlastné spracovanie, 2016

V ďalšej časti dotazníka mali obyvatelia ohodnotiť číslom od 1 do 5 úroveň jednotlivých oblastí rozvoja obce. Jednou z oblastí boli rekreačné služby a možnosti oddychu v obci, ktoré väčšina obyvateľov (23 respondentov) ohodnotila číslom 3. Ostatní respondenti uviedli číslu 4 alebo 5. Len jeden respondent túto oblasť ohodnotil číslom 2. Podobne ohodnotili obyvatelia aj úroveň služieb pre turistov, kde tiež prevažovala číslu 3 (26 respondentov) a väčšina obyvateľov sa priklonila skôr k negatívnejšiemu hodnoteniu. Pri hodnotení kvality ciest, ulíc a chodníkov sa väčšina obyvateľov priklonila k známke 5 (20 respondentov) alebo 4 (18 respondentov). Lepšie ako 3 ohodnotilo túto oblasť 21 obyvateľov. Obyvatelia mohli ohodnotiť aj stav historických a kultúrnych pamiatok. V tomto prípade sa väčšina obyvateľov priklonila k pozitívnejšiemu hodnoteniu (1 – 3) a najčastejšie uviedli číslu 2. Len 5 obyvateľov ohodnotilo pamiatky číslom 5.

V prípade hodnotenia životného prostredia sa odpovede líšili a medzi jednotlivými hodnoteniami neboli veľké rozdiely. Napriek tomu môžeme konštatovať, že sa väčšina respondentov priklonila k pozitívnejšiemu



hodnoteniu, a teda uviedli číslu 3 a lepšie (42 respondentov).

V rámci prieskumu sme ďalej zisťovali, v ktorej oblasti vidia obyvatelia obce najväčšie nedostatky. Zo zistených výsledkov môžeme uviesť, že najväčšie nedostatky vidia obyvatelia Vlachova v oblasti celkového rozvoja obce, cestovného ruchu, dopravnej infraštruktúry a poľnohospodárstva. Niektorí z obyvateľov uviedli aj nedostatky v oblasti sociálnej infraštruktúry a životného prostredia. Najmenej z obyvateľov uviedlo nedostatky v oblasti vzdelávania, ekonomiky a podnikateľského prostredia a technickej infraštruktúry.

Čo sa týka rozvojových plánov obce, poznajú ich len 4 z opýtaných obyvateľov. Čiastočne ich pozná 37 obyvateľov a nepozná 18 obyvateľov.

V nadväznosti na plány obce sme sa obyvateľov pýtali, na ktoré oblasti by sa mal sústrediť rozvoj obce v nasledujúcich rokoch. Respondenti mohli vybrať maximálne 5 z 15 ponúknutých oblastí, resp. doplniť vlastnú odpoveď. Označené boli všetky odpovede. Najviac obyvateľov (24 respondentov) sa priklonilo k rekonštrukcii miestnych komunikácií. O niečo menej obyvateľov (16 respondentov) si myslí, že rozvoj obce by sa mal sústrediť aj na rozširovanie ponuky a kvality obchodu a služieb. Viacerí z obyvateľov označili aj rozvoj v oblasti sociálnej starostlivosti, ochrany prírody a životného prostredia, úpravy verejných priestranstiev a bytovej výstavby a nových

stavebných pozemkov. Ostatné oblasti označilo menej ako 10 obyvateľov. Obyvatelia využili aj možnosť, kde mohli sami doplniť vlastnú odpoveď. Tu sa však uvedené odpovede zhodovali s odpoveďami nasledujúcej otázky dotazníka, kde mali obyvatelia priestor uviesť konkrétne navrhované projekty v obci. Zo všetkých odpovedí sa najčastejšie objavovala rekonštrukcia kúpaliska, dobudovanie čističky odpadových vôd, kanalizácie, nové stavebné pozemky a denný stacionár. Medzi časté odpovede patrilo aj aktívne zapájanie sa obyvateľov do zveľaďovania obce a ich výchova k ochrane životného prostredia, a teda aj výchova k separovaniu odpadu. Niektorí z respondentov navrhli obnovu a údržbu starých domov v centre (banícke domy), dokončenie chodníkov pri hlavnej ceste a vybudovanie cyklistického chodníka.

V závere dotazníka bol pre obyvateľov poskytnutý priestor na doplnenie ich návrhov a názorov. Z uvedených odpovedí môžeme zosumarizovať, že obyvatelia obce Vlachovo navrhujú predovšetkým opravu chodníkov a ciest v obci a väčšiu starostlivosť o cintorín. Mnohí z nich by tiež ocenili dobudovanie ihrísk pre deti a starostlivosť o tieto priestory. Medzi návrhmi sa objavilo aj lepšie využívanie prostriedkov zo štruktúrnych fondov a razantnejšie riešenie problémov obce.

Dotazník pre organizácie pôsobiace v obci nevyplnila ani jedna organizácia.

## 19 Návrh stratégie rozvoja obce Vlachovo

Po stanovení vízie obce v úvode časti B PHRSR boli v súlade s platnou metodikou na vypracovanie PHRSR určené tri prioritné oblasti rozvoja, a to oblasť hospodárska, sociálna a environmentálna.

Pre každú z daných oblastí boli následne zadefinované jednotlivé strategické ciele

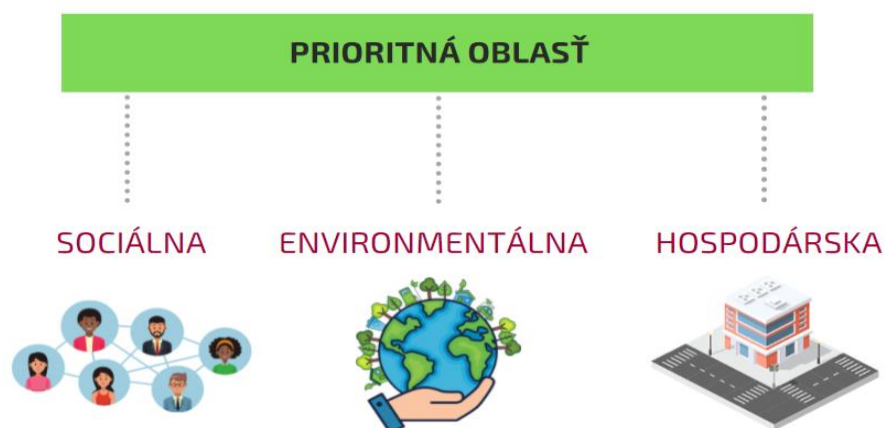
a konkrétne opatrenia, ktoré slúžia k dosiahnutiu stanovených cieľov. Všetky ciele boli stanovené v nadväznosti na analýzu hlavných disparít a faktorov rozvoja obce a ich naplnením bude zabezpečený jej trvalo udržateľný rozvoj.

ň

Graf č. 12: Schematické znázornenie vzťahu vízie a prioritných oblastí



# STRATEGICKÁ VÍZIA



Tab. č. S 2a Tabuľka strategických cieľov a opatrení v rámci Hospodárskej oblasti

Vízia	
1. Prioritná oblasť – Hospodárska	
<b>CIEĽ</b> Zabezpečenie kvalitnej dopravnej, technickej a občianskej vybavenosti v obci	
<b>Opatrenie 1.1</b> Rekonštrukcia miestnych komunikácií	<b>Opatrenie 1.2</b> Budovanie infraštruktúry cestovného ruchu

Tab. č. S 2b Tabuľka strategických cieľov a opatrení v rámci Sociálnej oblasti

Vízia				
2. Prioritná oblasť – Sociálna				
<b>CIEĽ</b> Zabezpečenie kvalitnej občianskej vybavenosti, sociálnej starostlivosti, predškolskej výchovy, kvalitného vzdelania a športového vyžitia v obci				
<b>Opatrenie 2.1.</b> Zabezpečenie sociálnej starostlivosti o občanov	<b>Opatrenie 2.2</b> Rozšírenie možností pre voľnočasové aktivity	<b>Opatrenie 2.3</b> Riešenie rozvoja bývania v obci	<b>Opatrenie 2.4</b> Rekonštrukcia obecných budov	<b>Opatrenie 2.5</b> Rekonštrukcia kultúrnych pamiatok



Tab. č. S 2c Tabuľka strategických cieľov a opatrení v rámci Environmentálnej oblasti

Vízia	
3 . Prioritná oblasť - Environmentálna	
CIEĽ	
Zabezpečiť kvalitné životné prostredia v obci	
<b>Opatrenie 3.1</b> Zabezpečenie vybudovania kanalizačnej siete a ČOV	<b>Opatrenie 3.2</b> Vybudovanie zberného dvora a zabezpečenie jeho technologického vybavenia

### ČASŤ C – PROGRAMOVÁ ČASŤ

V tejto časti dokumentu uvádzame rozpracovanú hospodársku, sociálnu a environmentálnu oblasť na konkrétne opatrenia a pod ne priradené aktivity resp. projekty, ktoré sú stanovené na zabezpečenie

realizácie programu rozvoja obce Vlachovo. Programová časť uvádza konkrétne merateľné ukazovatele výsledkov a dopadov vrátane východiskových a cieľových hodnôt.

Tab. č. P 1a – Tabuľka opatrení, projektov a aktivít v rámci Hospodárskej oblasti

Opatrenie	Projekt/aktivita	Prioritná oblasť
<b>Opatrenie 1.1.</b> Rekonštrukcia miestnych komunikácií	<b>Aktivita 1.1.1</b> Rekonštrukcia miestnych komunikácií	Hospodárska – dopravná infraštruktúra
<b>Opatrenie 1.2</b> Budovanie infraštruktúry cestovného ruchu	<b>Aktivita 1.2.1</b> Vybudovanie Humna ako expozície poľnohospodárskych strojov a náradia	Hospodárska – cestovný ruch na regionálnej úrovni
	<b>Aktivita 1.2.2</b> Rekonštrukcia turistickej ubytovne s cieľom zníženia energetickej náročnosti	Hospodárska – občianska vybavenosť a služby
	<b>Aktivita 1.2.3</b> Rekonštrukcia kúpaliska	Hospodárska – občianska vybavenosť a služby

Tab. č. P 1b – Tabuľka opatrení, projektov a aktivít v rámci Sociálnej oblasti

Opatrenie	Projekt/aktivita	Prioritná oblasť
-----------	------------------	------------------





<b>Opatrenie 2.1.</b> Zabezpečenie sociálnej starostlivosti o občanov	<b>Aktivita 2.1.1</b> Zriadenie denného stacionára	Sociálna – občianska vybavenosť a služby
	<b>Aktivita 2.1.2</b> Rozšírenie ponuky sociálnych služieb v obci	Sociálna – občianska vybavenosť a služby
<b>Opatrenie 2.2</b> Rozšírenie možností pre voľnočasové aktivity	<b>Aktivita 2.2.1</b> Podpora tradícií a slávností v obci	Sociálna – voľnočasové aktivity
	<b>Aktivita 2.2.2</b> Rekonštrukcia a modernizácia športovej tribúny	Sociálna – voľnočasové aktivity
<b>Opatrenie 2.3</b> Riešenie rozvoja bývania v obci	<b>Aktivita 2.3.1</b> Výstavba nájomných bytov	Sociálna – bytová výstavba
<b>Opatrenie 2.4</b> Rekonštrukcia obecných budov	<b>Aktivita 2.4.1</b> Rekonštrukcia obecného úradu s cieľom zníženia energetickej náročnosti	Sociálna – občianska vybavenosť a služby
	<b>Aktivita 2.4.2</b> Rekonštrukcia základnej školy s cieľom zníženia energetickej náročnosti	Sociálna – občianska vybavenosť a služby
	<b>Aktivita 2.4.3</b> Rekonštrukcia spoločenského klubu s cieľom zníženia energetickej náročnosti	Sociálna – občianska vybavenosť a služby
<b>Opatrenie 2.5</b> Rekonštrukcia kultúrnych pamiatok	<b>Aktivita 2.5.1</b> Rekonštrukcia prístavby ku kaštieľu Andrassyovcov	Sociálna – podpora kultúrnych hodnôt

Tab. č. P 1c – Tabuľka opatrení, projektov a aktivít v rámci Environmentálnej oblasti

Opatrenie	Projekt/aktivita	Prioritná oblasť
<b>Opatrenie 3.1</b> Zabezpečenie vybudovania kanalizačnej siete a ČOV	<b>Aktivita 3.1.1</b> Zabezpečenie vybudovania kanalizačnej siete a ČOV	Environmentálna – odpadové hospodárstvo
<b>Opatrenie 3.2</b> Vybudovanie zberného dvora a zabezpečenie jeho technologického vybavenia	<b>Aktivita 3.2.1</b> Vybudovanie zberného dvora a zabezpečenie jeho technologického vybavenia	Environmentálna – odpadové hospodárstvo

Tabuľka č. P 2 - Tabuľka ukazovateľov výsledkov, dopadov



Typ ukazovateľa	Názov ukazovateľa	Definícia	Informačný zdroj	Merná jednotka	Východisková hodnota	Cieľová hodnota / Rok	
					2015	2017	2020
<b>1. PRIORITNÁ OBLASŤ – Hospodárska</b>							
<b>Aktivita 1.1.1 Rekonštrukcia miestnych komunikácií</b>							
<b>Výsledok</b>	Dĺžka zrekonštruovanej infraštruktúry v m	Celková dĺžka sústavy komunikácií	PD*	m	0	975	1401
<b>Dopad</b>	Počet užívateľov za rok	Množstvo osôb užívajúcich zrekonštruované komunikácie	IEOÚ*	počet	0	40 000	90 000
<b>Aktivita 1.2.1 Vybudovanie Humna ako expozície poľnohospodárskych strojov a náradia</b>							
<b>Výsledok</b>	Vybudovaná plocha v m <sup>2</sup>	Plošný obsah vybudovanej plochy	PD	m <sup>2</sup>	0	42	42
<b>Dopad</b>	Počet návštevníkov za rok	Množstvo osôb navštevujúcich expozíciu	IEOÚ	počet	0	1 000	1 200
<b>Aktivita 1.2.2 Rekonštrukcia turistickej ubytovne s cieľom zníženia energetickej náročnosti</b>							
<b>Výsledok</b>	Zrekonštruovaná plocha objektu v m <sup>2</sup>	Plošný obsah zrekonštruovanej plochy	PD	m <sup>2</sup>	0	330	330
<b>Dopad</b>	Úspora energie v GJ za rok	Celková úspora energie v GJ za rok	PD	GJ	0	bude doplnené	bude doplnené
<b>Dopad</b>	Počet užívateľov za rok	Celkový počet návštevníkov za rok	IEOÚ	počet	0	bude doplnené	bude doplnené
<b>Aktivita 1.2.3 Rekonštrukcia kúpaliska</b>							
<b>Výsledok</b>	Zrekonštruovaná plocha v m <sup>2</sup>	Plošný obsah zrekonštruovanej plochy	PD	m <sup>2</sup>	0	bude doplnené	bude doplnené
<b>Dopad</b>	Počet zrekonštruovaných bazénov	Celkový počet zrekonštruovaných bazénov	PD	počet	0	2	2
<b>Dopad</b>	Počet návštevníkov za rok	Celkový počet návštevníkov za rok	IEOÚ	počet	0	6 000	6 000
<b>2. PRIORITNÁ OBLASŤ – Sociálna</b>							
<b>Aktivita 2.1.1 Zriadenie denného stacionára</b>							



<b>výsledok</b>	Vybudovaná plocha	Plošný obsah vybudovanej plochy	PD	m <sup>2</sup>	0	bude doplnené	bude doplnené
<b>Dopad</b>	Počet prijatých zamestnancov v súvislosti so sprevádzkovaním zariadenia pre seniorov	Celkový počet prijatých zamestnancov	IEOÚ	počet	0	2	2
<b>Dopad</b>	Počet klientov využívajúcich službu zariadenia pre seniorov ročne	Celkový počet klientov využívajúcich služby zariadenia ročne	IEOÚ	počet	0	7 200	7 200
<b>Aktivita 2.1.2 Rozšírenie ponuky sociálnych služieb v obci</b>							
<b>Dopad</b>	Počet zavedených sociálnych služieb	Celkový počet zavedených sociálnych služieb	EOÚ	počet	0	2	3
<b>Dopad</b>	Počet prijatých zamestnancov v súvislosti so zavedením sociálnych služieb	Celkový počet prijatých zamestnancov	IEOÚ	počet	0	2	2
<b>Dopad</b>	Počet klientov využívajúcich sociálne služby ročne	Celkový počet klientov využívajúcich služby zariadenia ročne	IEOÚ	počet	0	bude doplnené	bude doplnené
<b>Aktivita 2.2.1 Podpora tradícií a slávností v obci</b>							
<b>Výsledok</b>	Počet slávností za rok	Celkový počet usporiadaných slávností za rok	IEOÚ	počet	0	11	12
<b>Dopad</b>	Počet návštevníkov za rok	Celkový počet návštevníkov za rok	IEOÚ	počet	0	2 500	2 740
<b>Aktivita 2.2.2 Rekonštrukcia a modernizácia športovej tribúny</b>							
<b>Výsledok</b>	Celková zrekonštruovaná plocha	Plošný obsah zrekonštruovanej plochy	PD	m <sup>2</sup>	0	bude doplnené	bude doplnené
<b>Dopad</b>	Počet šatní	Celkový počet zrekonštruovaných šatní	PD	počet	0	10	10



<b>Dopad</b>	Počet užívateľov za rok	Množstvo užívateľov za rok	IEOÚ	počet	0	1 250	1 500
<b>Aktivita 2.3.1 Výstavba nájomných bytov</b>							
<b>Výsledok</b>	Počet novovybudovaných bytových jednotiek	Počet nových bytov	PD	počet	0	6	12
<b>Dopad</b>	Počet ľudí využívajúcich novovybudovaný objekt	Celkový počet ľudí využívajúcich novovybudovaný objekt	IEOÚ	počet	0	18	36
<b>Aktivita 2.4.1 Rekonštrukcia obecného úradu s cieľom zníženia energetickej náročnosti</b>							
<b>Výsledok</b>	Celková zrekonštruovaná plocha objektu	Plošný obsah rekonštruovanej plochy	PD	m <sup>2</sup>	0	732,10	732,10
<b>Dopad</b>	Úspora energie v GJ za rok	Celková úspora energie v GJ za rok	PD	GJ	0	247,67	247,67
<b>Dopad</b>	Počet užívateľov za rok	Celkový počet návštevníkov za rok	IEOÚ	počet	0	8 000	8 000
<b>Aktivita 2.4.2 Rekonštrukcia základnej školy s cieľom zníženia energetickej náročnosti</b>							
<b>Výsledok</b>	Celková zrekonštruovaná plocha objektu	Plošný obsah rekonštruovanej plochy	PD	m <sup>2</sup>	0	bude doplnené	bude doplnené
<b>Dopad</b>	Úspora energie v GJ za rok	Celková úspora energie v GJ za rok	PD	GJ	0	bude doplnené	bude doplnené
<b>Dopad</b>	Počet užívateľov/žiakov za rok	Celkový počet užívateľov/žiakov za rok	IEOÚ	počet	0	40	50
<b>Aktivita 2.4.3 Rekonštrukcia spoločenského klubu s cieľom zníženia energetickej náročnosti</b>							
<b>Výsledok</b>	Celková zrekonštruovaná plocha objektu	Plošný obsah rekonštruovanej plochy	PD	m <sup>2</sup>	0	bude doplnené	bude doplnené
<b>Dopad</b>	Úspora energie v GJ za rok	Celková úspora energie v GJ za rok	PD	GJ	0	bude doplnené	bude doplnené



<b>Dopad</b>	Počet užívateľov za rok	Celkový počet návštevníkov za rok	IEOÚ	počet	0	3 500	3 650
<b>Aktivita 2.5.1 Rekonštrukcia prístavby ku kaštieľu Andrassyovcov</b>							
<b>Výsledok</b>	Celková zrekonštruovaná plocha v m <sup>2</sup>	Plošný obsah rekonštruovanej plochy	PD	m <sup>2</sup>	0	bude doplnené	bude doplnené
<b>Dopad</b>	Počet návštevníkov za rok	Celkový počet návštevníkov za rok	IEOÚ	počet	0	bude doplnené	bude doplnené
<b>3. PRIORITNÁ OBLASŤ – Environmentálna</b>							
<b>Aktivita 3.1.1 Zabezpečenie vybudovania kanalizačnej siete a ČOV</b>							
<b>Výsledok</b>	Dĺžka novovybudovanej kanalizácie v km	Celková dĺžka kanalizačnej siete v km	PD	km	0	4	4
<b>Dopad</b>	% odkanalizovaných producentov (EO) v obci	Celkový počet odkanalizovaných producentov (EO) v obci v %	IEOÚ	%	0	bude doplnené	bude doplnené
<b>Dopad</b>	Počet novonapojených domácností	Celkový počet novonapojených domácností	IEOÚ	počet	0	300	300
<b>Aktivita 3.2.1 Vybudovanie zberného dvora a zabezpečenie jeho technologického vybavenia</b>							
<b>Výsledok</b>	Celková vybudovaná plocha v m <sup>2</sup>	Plošný obsah vybudovanej plochy	PD	m <sup>2</sup>	0	1 340	1 340
<b>Dopad</b>	Počet nakúpených mechanizmov	Celkový počet nakúpených mechanizmov	PD	počet	0	2	2
<b>Dopad</b>	Počet vyseparovaných zložiek odpadu	Celkový počet vyseparovaných zložiek odpadu	PD	počet	0	4	4

\*PD = Projektová dokumentácia

\*IEOÚ= Interná evidencia obecného úradu





Tab. č. P 3 – Formulár pre prípravu projektov

Základné údaje o projektovom zámere č. 1							
Názov projektu	Rekonštrukcia miestnych komunikácií						
Garant	Obec Vlachovo						
Kontaktné osoby garanta	Ing. Peter Pakes						
Partneri garanta (spolupráca s ...)	Stavebná firma, Externá projektová kancelária						
Začatie a ukončenie projektu (od ..... do .....)	2016 - 2020						
Stav projektu pred realizáciou	Na mnohých miestach obce sú miestne komunikácie v nevyhovujúcom stave, čo sa podpisuje pod zhoršený prejazd niektorými ulicami a zhoršený estetický výraz obce. K projektovému zámeru zatiaľ nie je vypracovaná PD, nebolo začaté VO, zároveň nebolo vydané stavebné povolenie.						
Cieľ projektu	Rekonštrukcia komunikačnej siete s dĺžkou 2 376 m. Zabezpečenie kvalitnej dopravnej infraštruktúry v obci.						
Výstupy	Rekonštrukcia komunikačnej siete, ktorá je v správe obce s dĺžkou 2 376 m.						
Užívatelia	Obyvatelia a návštevníci obce.						
Indikátory monitoringu	Dĺžka zrekonštruovaných dopravných komunikácií, počet užívateľov za rok.						
Zmluvné podmienky	Budú doplnené po podpise zmluvy ako výsledku verejného obstarávania.						
Riziká	Absencia vhodnej výzvy, nedostatok finančných zdrojov obce na spolufinancovanie projektu, nedostatočná pripravenosť žiadateľa, nedostatočné technické, finančné a personálne kapacity dodávateľa.						
Poznámky	Projekt je v súlade s územným plánom obce.						
Realizácia projektu							
Fáza/míľnik	Súčinnosť iného odboru alebo subjektu					Termín (rok)	
Príprava projektovej dokumentácie	Externá projektová kancelária					2016	
Vydanie stavebného povolenia	Stavebný úrad					2016	
Spracovanie a registrácia žiadosti o NFP, zhromaždenie príloh	Externá konzultačná spoločnosť v spolupráci s internými zamestnancami OBÚ					2016	
Realizácia projektu	Externý dodávateľ					2016-2020	
Kolaudácia	Stavebný úrad					2020	
Financovanie projektu							
Druh výdavku	Termín (rok)	Náklady spolu (eur)	z toho verejné zdroje				z toho súkromné zdroje
			EU	SR	VÚC	OBEC	
Projektová dokumentácia	2016	3 000	0	0	0	3 000	0
Realizácia projektu	2016-2020	300 000	255 000	30 000	0	15 000	0
<b>Spolu</b>		<b>303 000</b>	255 000	30 000	0	18 000	0



Základné údaje o projektovom zámere č. 2							
Názov projektu	Vybudovanie Humna ako expozície poľnohospodárskych strojov a náradia						
Garant	Obec Vlachovo						
Kontaktné osoby garanta	Ing. Peter Pakes						
Partneri garanta (spolupráca s ...)	Stavebná firma, Externá projektová kancelária						
Začatie a ukončenie projektu (od .... do ....)	2016 - 2016						
Stav projektu pred realizáciou	K projektovému zámeru je vypracovaná PD, zároveň bolo vydané stavebné povolenie – 6.4.2016						
Cieľ projektu	Vybudovanie humna – expozície poľnohospodárskych strojov a náradia, zvýšenie rozvoja CR.						
Výstupy	Vybudované humno, prístupná expozícia poľnohospodárskych strojov a náradia – zlepšenie infraštruktúry CR.						
Užívatelia	Obyvatelia a návštevníci obce.						
Indikátory monitoringu	Celková vybudovaná plocha, počet návštevníkov.						
Zmluvné podmienky	Budú doplnené po podpise zmluvy ako výsledku verejného obstarávania.						
Riziká	Absencia vhodnej výzvy, nedostatok finančných zdrojov obce na spolufinancovanie projektu, nedostatočná pripravenosť žiadateľa, nedostatočné technické, finančné a personálne kapacity dodávateľa.						
Poznámky	Projekt je v súlade s územným plánom obce.						
<b>Realizácia projektu</b>							
Fáza/míľnik	Súčinnosť iného odboru alebo subjektu					Termín (rok)	
Príprava projektovej dokumentácie	Externá projektová kancelária					2016	
Vydanie stavebného povolenia	Stavebný úrad					2016	
Spracovanie a registrácia žiadosti o NFP, zhromaždenie príloh	Externá konzultačná spoločnosť v spolupráci s internými zamestnancami OBÚ					2016	
Realizácia projektu	Externý dodávateľ					2016	
Kolaudácia	Stavebný úrad					2018	
<b>Financovanie projektu</b>							
Druh výdavku	Termín (rok)	Náklady spolu (eur)	z toho verejný zdroj				z toho súkromné zdroje
			EU	SR	VÚC	OBEC	
Projektová dokumentácia	2016	1 000	0	0	0	1 000	0
Realizácia projektu	2016-2018	40 000	34 000	4 000	0	2 000	0
<b>Spolu</b>		41 000	34 000	4 000		3 000	0



Základné údaje o projektovom zámere č. 3							
Názov projektu	<b>Rekonštrukcia turistickej ubytovne s cieľom zníženia energetickej náročnosti</b>						
Garant	Obec Vlachovo						
Kontaktné osoby garanta	Ing. Peter Pakes						
Partneri garanta (spolupráca s ...)	Stavebná firma, Externá projektová kancelária						
Začatie a ukončenie projektu (od ..... do .....	2017 - 2020						
Stav projektu pred realizáciou	Objekt turistickej ubytovne a jej obalové konštrukcie v súčasnosti nie sú v uspokojivom stave z dôvodu energetickej neefektívnosti objektu i vizuálnej stránky. K projektovému zámeru nie je vypracovaná PD, nebolo začaté VO, zatiaľ nebolo vydané stavebné povolenie.						
Cieľ projektu	Rekonštrukcia a modernizácia turistickej ubytovne.						
Výstupy	Zrekonštruovaná turistická ubytovňa.						
Užívatelia	Obyvatelia a návštevníci obce.						
Indikátory monitoringu	Celková zrekonštruovaná plocha, úspora energie, počet návštevníkov.						
Zmluvné podmienky	Budú doplnené po podpise zmluvy ako výsledku verejného obstarávania.						
Riziká	Absencia vhodnej výzvy, nedostatok finančných zdrojov obce na spolufinancovanie projektu, nedostatočná pripravenosť žiadateľa, nedostatočné technické, finančné a personálne kapacity dodávateľa.						
Poznámky	Projekt je v súlade s územným plánom obce.						
Realizácia projektu							
Fáza/míľnik	Súčinnosť iného odboru alebo subjektu					Termín (rok)	
Príprava projektovej dokumentácie	Externá projektová kancelária					2017	
Vydanie stavebného povolenia	Stavebný úrad					2017	
Spracovanie a registrácia žiadosti o NFP, zhromaždenie príloh	Externá konzultačná spoločnosť v spolupráci s internými zamestnancami OBU					2017	
Realizácia projektu	Externý dodávateľ					2017-2020	
Kolaudácia	Stavebný úrad					2020	
Financovanie projektu							
Druh výdavku	Termín (rok)	Náklady spolu (eur)	z toho verejné zdroje				z toho súkromné zdroje
			EU	SR	VÚC	OBEC	
Projektová dokumentácia	2017	1 000	0	0	0	1 000	0
Realizácia projektu	2017-2020	150 000	127 500	15 000	0	7 500	0
<b>Spolu</b>		<b>151 000</b>	127 500	15 000	0	8 500	0



Základné údaje o projektovom zámere č. 4							
Názov projektu	Rekonštrukcia kúpaliska						
Garant	Obec Vlachovo						
Kontaktné osoby garanta	Ing. Peter Pakes						
Partneri garanta (spolupráca s ...)	Stavebná firma, Externá projektová kancelária						
Začatie a ukončenie projektu (od ..... do .....)	2016 - 2018						
Stav projektu pred realizáciou	Súčasný stav miestneho kúpaliska je v nevyhovujúcom stave, vyžaduje si rekonštrukciu. K projektovému zámeru je vypracovaná PD, bolo začaté VO -18.2.2016, zároveň bolo vydané stavebné povolenie 25.1.2016.						
Cieľ projektu	Rekonštrukcia kúpaliska a podpora rozvoja cestovného ruchu.						
Výstupy	Zrekonštruované kúpalisko.						
Užívatelia	Obyvatelia a návštevníci obce.						
Indikátory monitoringu	Zrekonštruovaná plocha, počet zrekonštruovaných bazénov, počet návštevníkov.						
Zmluvné podmienky	Budú doplnené po podpise zmluvy ako výsledku verejného obstarávania.						
Riziká	Absencia vhodnej výzvy, nedostatok finančných zdrojov obce na spolufinancovanie projektu, nedostatočná pripravenosť žiadateľa, nedostatočné technické, finančné a personálne kapacity dodávateľa.						
Poznámky	Projekt je v súlade s územným plánom obce.						
<b>Realizácia projektu</b>							
Fáza/míľnik	Súčinnosť iného odboru alebo subjektu					Termín (rok)	
Príprava projektovej dokumentácie	Externá projektová kancelária					2016	
Vydanie stavebného povolenia	Stavebný úrad					01/2016	
Spracovanie a registrácia žiadosti o NFP, zhromaždenie príloh	Externá konzultačná spoločnosť v spolupráci s internými zamestnancami OBÚ					2016	
Realizácia projektu	Externý dodávateľ					2016-2018	
Kolaudácia	Stavebný úrad					2018	
<b>Financovanie projektu</b>							
Druh výdavku	Termín (rok)	Náklady spolu (eur)	z toho verejný zdroj				z toho súkromné zdroje
			EU	SR	VÚC	OBEC	
Projektová dokumentácia	2016	2 300	0	0	0	2 300	0
Realizácia projektu	2016-2018	159 296,41	135 401,94	15 929,41	0	7 964,82	0
<b>Spolu</b>		<b>161 596,41</b>	135 401,94	15 929,41	0	10 264,82	0



Základné údaje o projektovom zámere č. 5							
Názov projektu	Zriadenie denného stacionára						
Garant	Obec Vlachovo						
Kontaktné osoby garanta	Ing. Peter Pakes						
Partneri garanta (spolupráca s ...)	Stavebná firma, Externá projektová kancelária						
Začatie a ukončenie projektu (od ..... do .....)	2018 - 2019						
Stav projektu pred realizáciou	Absencia zariadenia pre seniorov v obci. K projektovému zámeru zatiaľ nie je vypracovaná PD, nebolo začaté VO, zároveň nebolo vydané stavebné povolenie.						
Cieľ projektu	Vybudovať domov sociálnych služieb pre seniorov, čím bude zabezpečená starostlivosť o túto skupinu ľudí.						
Výstupy	Zariadenie pre seniorov.						
Užívatelia	Obyvatelia obce.						
Indikátory monitoringu	Plocha vybudovaného zariadenia, počet prijatých zamestnancov, počet klientov za rok.						
Zmluvné podmienky	Budú doplnené po podpise zmluvy ako výsledku verejného obstarávania.						
Riziká	Absencia vhodnej výzvy, nedostatok finančných zdrojov obce na spolufinancovanie projektu, nedostatočná pripravenosť žiadateľa, nedostatočné technické, finančné a personálne kapacity dodávateľa.						
Poznámky	Projekt je v súlade s územným plánom obce.						
<b>Realizácia projektu</b>							
Fáza/míľnik	Súčinnosť iného odboru alebo subjektu					Termín (rok)	
Príprava projektovej dokumentácie	Externá projektová kancelária					2018	
Vydanie stavebného povolenia	Stavebný úrad					2018	
Spracovanie a registrácia žiadosti o NFP, zhromaždenie príloh	Externá konzultačná spoločnosť v spolupráci s internými zamestnancami OBÚ					2018	
Realizácia projektu	Externý dodávateľ					2018-2019	
Kolaudácia	Stavebný úrad					2019	
<b>Financovanie projektu</b>							
Druh výdavku	Termín (rok)	Náklady spolu (eur)	z toho verejné zdroje				z toho súkromné zdroje
			EU	SR	VÚC	OBEC	
Projektová dokumentácia	2018	500	0	0	0	500	0
Realizácia projektu	2018-2019	10 000	8 500	1 000	0	500	0
<b>Spolu</b>		<b>10 500</b>	<b>8 500</b>	<b>1 000</b>	<b>0</b>	<b>1 000</b>	<b>0</b>





Základné údaje o projektovom zámere č. 6							
Názov projektu	Rozšírenie ponuky sociálnych služieb v obci						
Garant	Obec Vlachovo						
Kontaktné osoby garanta	Ing. Peter Pakes						
Partneri garanta (spolupráca s ...)	Externá projektová kancelária						
Začatie a ukončenie projektu (od ..... do .....)	2016 - 2020						
Stav projektu pred realizáciou	Obec Vlachovo je poskytovateľom rôznych komunitných sociálnych služieb (klub dôchodcov, klub mladých, chránená dielňa) o ktoré je v obci záujem. Z toho dôvodu chce rozšíriť portfólio o nové podobné služby.						
Cieľ projektu	Cieľom projektu je zvýšiť počet poskytovaných sociálnych služieb obyvateľom obce a prispieť k zlepšeniu života staršieho obyvateľstva aj mládeže.						
Výstupy	Zavedenie sociálnych služieb, vytvorenie pracovných príležitostí.						
Užívatelia	Obyvatelia obce, osoby ohrozené sociálnym vylúčením.						
Indikátory monitoringu	Počet zavedených služieb, počet prijatých zamestnancov, počet klientov užívajúcich nové služby.						
Zmluvné podmienky	Budú doplnené po podpise zmluvy ako výsledku verejného obstarávania.						
Riziká	Nezáujem obyvateľov o sociálne služby. Absencia vhodnej výzvy na spolufinancovanie projektu, nedostatočné finančné zdroje žiadateľa a personálne kapacity.						
Poznámky							
<b>Realizácia projektu</b>							
Fáza/míľnik	Súčinnosť iného odboru alebo subjektu					Termín (rok)	
Príprava projektovej dokumentácie	Externá projektová kancelária					2016	
Vydanie stavebného povolenia	Stavebný úrad					nerelevantné	
Spracovanie a registrácia žiadosti o NFP, zhromaždenie príloh	Externá konzultačná spoločnosť v spolupráci s internými zamestnancami OBÚ					2016	
Realizácia projektu	Externý dodávateľ					2016-2020	
Kolaudácia	Stavebný úrad					nerelevantné	
<b>Financovanie projektu</b>							
Druh výdavku	Termín (rok)	Náklady spolu (eur)	z toho verejné zdroje				z toho súkromné zdroje
			EU	SR	VÚC	OBEC	
Projektová dokumentácia	2017	500	0	0	0	500	0
Realizácia projektu	2017	10 000	8 500	1 000	0	500	0
<b>Spolu</b>		<b>10 500</b>	<b>8 500</b>	<b>1 000</b>	<b>0</b>	<b>1 000</b>	<b>0</b>



Základné údaje o projektovom zámere č. 7							
Názov projektu	Podpora tradícií a slávností v obci						
Garant	Obec Vlachovo						
Kontaktné osoby garanta	Ing. Peter Pakes						
Partneri garanta (spolupráca s ...)	Externá projektová kancelária						
Začatie a ukončenie projektu (od ..... do .....)	2016 - 2020						
Stav projektu pred realizáciou	Obec Vlachovo je aktívna v oblasti tradícií a lokálnej kultúry. V obci je množstvo ľudí zapojených v záujmových a divadelných spolkoch.						
Cieľ projektu	Propagácia obce ako takej. Zviditeľňovanie v oblasti kultúry a tradícií.						
Výstupy	Rozšírený počet obecných slávností.						
Užívatelia	Obyvatelia a návštevníci obce.						
Indikátory monitoringu	Počet usporiadaných slávností za rok; počet obyvateľov a návštevníkov zúčastňujúcich sa na usporiadaných slávnostiach						
Zmluvné podmienky	Budú doplnené po podpise zmluvy ako výsledku verejného obstarávania.						
Riziká	Nezáujem obyvateľov o účasť. Absencia vhodnej výzvy na spolufinancovanie projektu, nedostatočná pripravenosť žiadateľa, nedostatočné finančné zdroje žiadateľa						
Poznámky							
<b>Realizácia projektu</b>							
Fáza/míľnik	Súčinnosť iného odboru alebo subjektu					Termín (mesiac/rok)	
Vydanie stavebného povolenia	Stavebný úrad					nerelevantné	
Spracovanie a registrácia žiadosti o NFP, zhromaždenie príloh	Externá konzultačná spoločnosť v spolupráci s internými zamestnancami OBÚ					2016-2020	
Realizácia projektu	Externý dodávateľ					2016-2020	
Kolaudácia	Stavebný úrad					nerelevantné	
<b>Financovanie projektu</b>							
Druh výdavku	Termín (rok)	Náklady spolu (eur)	z toho verejné zdroje				z toho súkromné zdroje
			EU	SR	VÚC	OBEC	
Realizácia projektu	2016-2020	25 000	21 250	2 500	0	1 250	0
<b>Spolu</b>		<b>25 000</b>	21 250	2 500	0	1 250	0



Základné údaje o projektovom zámere č. 8							
Názov projektu	Rekonštrukcia a modernizácia športovej tribúny						
Garant	Obec Vlachovo						
Kontaktné osoby garanta	Ing. Peter Pakes						
Partneri garanta (spolupráca s ...)	Stavebná firma, Externá projektová kancelária						
Začatie a ukončenie projektu (od ..... do .....)	2016 - 2016						
Stav projektu pred realizáciou	Súčasný stav futbalovej tribúny a interiéru si vyžaduje rekonštrukciu. K projektovému zámeru zatiaľ nie je vypracovaná PD, nebolo začaté VO, zároveň nebolo vydané stavebné povolenie.						
Cieľ projektu	Rekonštrukcia futbalovej tribúny a interiéru.						
Výstupy	Zabezpečenie občianskej vybavenosti slúžiacej na trávenie voľného času						
Užívatelia	Obyvatelia a návštevníci obce.						
Indikátory monitoringu	Celková zrekonštruovaná plocha, počet šatní, počet užívateľov za rok.						
Zmluvné podmienky	Budú doplnené po podpise zmluvy ako výsledku verejného obstarávania.						
Riziká	Absencia vhodnej výzvy, nedostatok finančných zdrojov obce na spolufinancovanie projektu, nedostatočná pripravenosť žiadateľa, nedostatočné technické, finančné a personálne kapacity dodávateľa.						
Poznámky	Projekt je v súlade s územným plánom obce.						
<b>Realizácia projektu</b>							
Fáza/míľnik	Súčinnosť iného odboru alebo subjektu					Termín (/rok)	
Príprava projektovej dokumentácie	Externá projektová kancelária					2016	
Vydanie stavebného povolenia	Stavebný úrad					2016	
Spracovanie a registrácia žiadosti o NFP, zhromaždenie príloh	Externá konzultačná spoločnosť v spolupráci s internými zamestnancami OBÚ					2016	
Realizácia projektu	Externý dodávateľ					2016	
Kolaudácia	Stavebný úrad					2016	
<b>Financovanie projektu</b>							
Druh výdavku	Termín (rok)	Náklady spolu (eur)	z toho verejné zdroje				z toho súkromné zdroje
			EU	SR	VÚC	OBEC	
Projektová dokumentácia	2016	500	0	0	0	500	0
Realizácia projektu	2016	15 000	12 750	1 500	0	750	0
<b>Spolu</b>		<b>15 500</b>	<b>12 750</b>	<b>1 500</b>	<b>0</b>	<b>1 250</b>	<b>0</b>



Základné údaje o projektovom zámere č. 9							
Názov projektu	Výstavba nájomných bytov						
Garant	Obec Vlachovo						
Kontaktné osoby garanta	Ing. Peter Pakes						
Partneri garanta (spolupráca s ...)	Stavebný úrad, Stavebná firma, Externá projektová kancelária						
Začatie a ukončenie projektu (od ..... do .....)	2017 - 2018						
Stav projektu pred realizáciou	V obci chýbajú nájomné byty pre mladé rodiny, ktoré by zabezpečili udržanie mladých rodín v regióne. K projektovému zámeru zatiaľ nie je vypracovaná PD, nebolo začaté VO, zároveň nebolo vydané stavebné povolenie.						
Cieľ projektu	Výstavba nájomných bytov.						
Výstupy	Zlepšenie občianskej vybavenosti v obci.						
Užívatelia	Obyvatelia a návštevníci obce.						
Indikátory monitoringu	Počet novovybudovaných bytových jednotiek, počet ľudí využívajúcich nový objekt.						
Zmluvné podmienky	Budú doplnené po podpise zmluvy ako výsledku verejného obstarávania.						
Riziká	Absencia vhodnej výzvy, nedostatok finančných zdrojov obce na spolufinancovanie projektu, nedostatočná pripravenosť žiadateľa, nedostatočné technické, finančné a personálne kapacity dodávateľa.						
Poznámky	Projekt je v súlade s územným plánom obce.						
<b>Realizácia projektu</b>							
Fáza/míľnik	Súčinnosť iného odboru alebo subjektu					Termín (mesiac/rok)	
Príprava projektovej dokumentácie	Externá projektová kancelária					2017	
Vydanie stavebného povolenia	Stavebný úrad					2017	
Spracovanie a registrácia žiadosti o NFP, zhromaždenie príloh	Externá konzultačná spoločnosť v spolupráci s internými zamestnancami OBÚ					2017	
Realizácia projektu	Externý dodávateľ					2017-2018	
Kolaudácia	Stavebný úrad					2018	
<b>Financovanie projektu</b>							
Druh výdavku	Termín (rok)	Náklady spolu (eur)	z toho verejný zdroj				ŠFRB
			EU	SR	VÚC	OBEC	
Projektová dokumentácia	2017	3 000	0	0	0	0	3 000
Realizácia projektu	2017-2018	500 000	0	0	0	0	500 000
<b>Spolu</b>		503 000	0	0	0	0	503 000



Základné údaje o projektovom zámere č. 10							
Názov projektu	Rekonštrukcia obecného úradu s cieľom zníženia energetickej náročnosti						
Garant	Obec Vlachovo						
Kontaktné osoby garanta	Ing. Peter Pakes						
Partneri garanta (spolupráca s ...)	Stavebná firma, Externá projektová kancelária						
Začatie a ukončenie projektu (od ..... do .....)	07/2016 – 11/2016						
Stav projektu pred realizáciou	Objekt obecného úradu a jeho obalové konštrukcie v súčasnosti nie sú v uspokojivom stave z dôvodu energetickej neefektívnosti objektu i vizuálnej stránky. K projektovému zámeru je vypracovaná PD, bolo ukončené VO, zatiaľ bolo vydané stavebné povolenie.						
Cieľ projektu	Rekonštrukcia a modernizácia OÚ.						
Výstupy	Zrekonštruovaný obecný úrad.						
Užívatelia	Obyvatelia a návštevníci obce.						
Indikátory monitoringu	Celková zrekonštruovaná plocha, úspora energie, počet návštevníkov OÚ.						
Zmluvné podmienky	Budú doplnené po podpise zmluvy ako výsledku verejného obstarávania.						
Riziká	Absencia vhodnej výzvy, nedostatok finančných zdrojov obce na spolufinancovanie projektu, nedostatočná pripravenosť žiadateľa, nedostatočné technické, finančné a personálne kapacity dodávateľa.						
Poznámky	Projekt je v súlade s územným plánom obce.						
<b>Realizácia projektu</b>							
Fáza/míľnik	Súčinnosť iného odboru alebo subjektu					Termín (rok)	
Príprava projektovej dokumentácie	Externá projektová kancelária					2016	
Vydanie stavebného povolenia	Stavebný úrad					2016	
Spracovanie a registrácia žiadosti o NFP, zhromaždenie príloh	Externá konzultačná spoločnosť v spolupráci s internými zamestnancami OBÚ					2016	
Realizácia projektu	Externý dodávateľ					2016	
Kolaudácia	Stavebný úrad					11/2016	
<b>Financovanie projektu</b>							
Druh výdavku	Termín (rok)	Náklady spolu (eur)	z toho verejné zdroje				z toho súkromné zdroje
			EU	SR	VÚC	OBEC	
Projektová dokumentácia	2016	1 500	0	0	0	1 500	0
Realizácia projektu	2016	213 515,26	181 487,97	21 351,53	0	10 675,76	0
<b>Spolu</b>		<b>215 015,26</b>	<b>181 487,97</b>	<b>21 351,53</b>	<b>0</b>	<b>12 175,76</b>	<b>0</b>





Základné údaje o projektovom zámere č. 11							
Názov projektu	Rekonštrukcia základnej školy s cieľom zníženia energetickej náročnosti						
Garant	Obec Vlachovo						
Kontaktné osoby garanta	Ing. Peter Pakes						
Partneri garanta (spolupráca s ...)	Stavebná firma, Externá projektová kancelária						
Začatie a ukončenie projektu (od ..... do .....	2017 - 2020						
Stav projektu pred realizáciou	Objekt základnej školy a jeho obalové konštrukcie v súčasnosti nie sú v uspokojivom stave z dôvodu energetickej neefektívnosti objektu i vizuálnej stránky. K projektovému zámeru je vypracovaná PD, nebolo začaté VO, stavebné povolenie bolo vydané 30.10.2012.						
Cieľ projektu	Rekonštrukcia a modernizácia ZŠ.						
Výstupy	Zrekonštruovaná ZŠ.						
Užívatelia	Žiaci, obyvatelia a návštevníci obce.						
Indikátory monitoringu	Celková zrekonštruovaná plocha, úspora energie, počet užívateľov.						
Zmluvné podmienky	Budú doplnené po podpise zmluvy ako výsledku verejného obstarávania.						
Riziká	Absencia vhodnej výzvy, nedostatok finančných zdrojov obce na spolufinancovanie projektu, nedostatočná pripravenosť žiadateľa, nedostatočné technické, finančné a personálne kapacity dodávateľa.						
Poznámky	Projekt je v súlade s územným plánom obce.						
<b>Realizácia projektu</b>							
Fáza/míľnik	Súčinnosť iného odboru alebo subjektu					Termín (rok)	
Príprava projektovej dokumentácie	Externá projektová kancelária					2012	
Vydanie stavebného povolenia	Stavebný úrad					10/2012	
Spracovanie a registrácia žiadosti o NFP, zhromaždenie príloh	Externá konzultačná spoločnosť v spolupráci s internými zamestnancami OBÚ					2016	
Realizácia projektu	Externý dodávateľ					2017	
Kolaudácia	Stavebný úrad					2020	
<b>Financovanie projektu</b>							
Druh výdavku	Termín (rok)	Náklady spolu (eur)	z toho verejné zdroje				z toho súkromné zdroje
			EU	SR	VÚC	OBEC	
Projektová dokumentácia	2012	1 500	0	0	0	1 500	0
Realizácia projektu	2017-2020	193 876,13	164 794,71	19 387,61	0	9 693,8	0
<b>Spolu</b>		<b>195 376,13</b>	<b>164 794,71</b>	<b>19 387,61</b>	<b>0</b>	<b>11 193,8</b>	<b>0</b>



Základné údaje o projektovom zámere č. 12							
Názov projektu	Rekonštrukcia spoločenského klubu s cieľom zníženia energetickej náročnosti						
Garant	Obec Vlachovo						
Kontaktné osoby garanta	Ing. Peter Pakes						
Partneri garanta (spolupráca s ...)	Stavebná firma, Externá projektová kancelária						
Začatie a ukončenie projektu (od ..... do .....	2016 - 2017						
Stav projektu pred realizáciou	Objekt spoločenského klubu a jeho obalové konštrukcie v súčasnosti nie sú v uspokojivom stave z dôvodu energetickej neefektívnosti objektu i vizuálnej stránky. K projektovému zámeru je vypracovaná PD, nebolo začaté VO, stavebné povolenie bolo vydané 7.10.2015.						
Cieľ projektu	Rekonštrukcia a modernizácia spoločenského klubu.						
Výstupy	Zrekonštruovaná budova spoločenského klubu.						
Užívatelia	Obyvatelia, návštevníci obce, deti a mládež.						
Indikátory monitoringu	Celková zrekonštruovaná plocha, úspora energie, počet užívateľov/návštevníkov za rok.						
Zmluvné podmienky	Budú doplnené po podpise zmluvy ako výsledku verejného obstarávania.						
Riziká	Absencia vhodnej výzvy, nedostatok finančných zdrojov obce na spolufinancovanie projektu, nedostatočná pripravenosť žiadateľa, nedostatočné technické, finančné a personálne kapacity dodávateľa.						
Poznámky	Projekt je v súlade s územným plánom obce.						
<b>Realizácia projektu</b>							
Fáza/míľnik	Súčinnosť iného odboru alebo subjektu					Termín (rok)	
Príprava projektovej dokumentácie	Externá projektová kancelária					2015	
Vydanie stavebného povolenia	Stavebný úrad					10/2015	
Spracovanie a registrácia žiadosti o NFP, zhromaždenie príloh	Externá konzultačná spoločnosť v spolupráci s internými zamestnancami OBÚ					2016	
Realizácia projektu	Externý dodávateľ					2016-2017	
Kolaudácia	Stavebný úrad					2017	
<b>Financovanie projektu</b>							
Druh výdavku	Termín (rok)	Náklady spolu (eur)	z toho verejné zdroje				z toho súkromné zdroje
			EU	SR	VÚC	OBEC	
Projektová dokumentácia	2015	1 500	0	0	0	1 500	0
Realizácia projektu	2016-2017	224 993,74	191 244,67	22 499,37	0	11 249,685	0
<b>Spolu</b>		<b>226 493,74</b>	191 244,67	22 499,37	0	12 749,685	0



Základné údaje o projektovom zámere č. 13							
Názov projektu	Rekonštrukcia prístavby ku kaštieľu Andrásyovcov						
Garant	Obec Vlachovo						
Kontaktné osoby garanta	Ing. Peter Pakes						
Partneri garanta (spolupráca s ...)	Stavebná firma, Externá projektová kancelária						
Začatie a ukončenie projektu (od ..... do .....)	2017 - 2017						
Stav projektu pred realizáciou	Kaštieľ prešiel v rokoch 2004-2005 rekonštrukciou, kde bola otvorená expozícia „Z histórie obce Vlachovo.“ Obec má v záujme uskutočniť aj rekonštrukciu prístavby. K projektovému zámeru zatiaľ nie je vypracovaná PD, nebolo začaté VO, nebolo vydané stavebné povolenie.						
Cieľ projektu	Cieľom je zrekonštruovať prístavbu kaštieľa do pôvodnej podoby.						
Výstupy	Rekonštrukcia a obnova kultúrnej pamiatky.						
Užívatelia	Obyvatelia a návštevníci obce.						
Indikátory monitoringu	Zrekonštruovaná plocha, počet návštevníkov za rok.						
Zmluvné podmienky	Budú doplnené po podpise zmluvy ako výsledku verejného obstarávania.						
Riziká	Absencia vhodnej výzvy, nedostatok finančných zdrojov obce na spolufinancovanie projektu, nedostatočná pripravenosť žiadateľa, nedostatočné technické, finančné a personálne kapacity dodávateľa.						
Poznámky	Projekt je v súlade s územným plánom obce.						
<b>Realizácia projektu</b>							
Fáza/míľnik	Súčinnosť iného odboru alebo subjektu					Termín (rok)	
Príprava projektovej dokumentácie	Externá projektová kancelária					2017	
Vydanie stavebného povolenia	Stavebný úrad					2017	
Spracovanie a registrácia žiadosti o NFP, zhromaždenie príloh	Externá konzultačná spoločnosť v spolupráci s internými zamestnancami OBÚ					2017	
Realizácia projektu	Externý dodávateľ					2017	
Kolaudácia	Stavebný úrad					2017	
<b>Financovanie projektu</b>							
Druh výdavku	Termín (rok)	Náklady spolu (eur)	z toho verejné zdroje				z toho súkromné zdroje
			EU	SR	VÚC	OBEC	
Projektová dokumentácia	2017	500	0	0	0	500	0
Realizácia projektu	2017	15 000	12 750	1 500	0	750	0
<b>Spolu</b>		<b>15 500</b>	<b>12 750</b>	<b>1 500</b>	<b>0</b>	<b>1 250</b>	<b>0</b>



Základné údaje o projektovom zámere č. 14							
Názov projektu	Zabezpečenie vybudovania kanalizačnej siete a ČOV						
Garant	Obec Vlachovo						
Kontaktné osoby garanta	Ing. Peter Pakes						
Partneri garanta (spolupráca s ...)	Stavebná firma, Externá projektová kancelária						
Začatie a ukončenie projektu (od ..... do .....	2018-2020						
Stav projektu pred realizáciou	V súčasnosti nemá obec vybudovanú kanalizáciu ani ČOV. K projektovému zámeru zatiaľ nie je vypracovaná PD, nebolo začaté VO, zároveň nebolo vydané stavebné povolenie.						
Cieľ projektu	Vybudovanie kanalizačnej siete a zvýšenie kvality životného prostredia.						
Výstupy	Vybudovaná kanalizačná sieť a ČOV.						
Užívatelia	Obyvatelia obce a ostatní producenti odpadu.						
Indikátory monitoringu	Dĺžka vybudovanej kanalizácie, počet novonapojených domácností, % odkanalizovaných producentov						
Zmluvné podmienky	Budú doplnené po podpise zmluvy ako výsledku verejného obstarávania.						
Riziká	Absencia vhodnej výzvy, nedostatok finančných zdrojov obce na spolufinancovanie projektu, nedostatočná pripravenosť žiadateľa, nedostatočné technické, finančné a personálne kapacity dodávateľa.						
Poznámky	Projekt je v súlade s územným plánom obce.						
<b>Realizácia projektu</b>							
Fáza/míľnik	Súčinnosť iného odboru alebo subjektu					Termín (rok)	
Príprava projektovej dokumentácie	Externá projektová kancelária					2018	
Vydanie stavebného povolenia	Stavebný úrad					2018	
Spracovanie a registrácia žiadosti o NFP, zhromaždenie príloh	Externá konzultačná spoločnosť v spolupráci s internými zamestnancami OBÚ					2018	
Realizácia projektu	Externý dodávateľ					2018-2020	
Kolaudácia	Stavebný úrad					2020	
<b>Financovanie projektu</b>							
Druh výdavku	Termín (rok)	Náklady spolu (eur)	z toho verejné zdroje				z toho súkromné zdroje
			EU	SR	VÚC	OBEC	
Projektová dokumentácia	2018	10 000	0	0	0	10 000	0
Realizácia projektu	2018-2020	1 000 000	850 000	100 000	0	50 000	0
<b>Spolu</b>		<b>1 010 000</b>	850 000	100 000	0	60 000	0



Základné údaje o projektovom zámere č. 15							
Názov projektu	<b>Vybudovanie zberného dvora a zabezpečenie jeho technologického vybavenia</b>						
Garant	Obec Vlachovo						
Kontaktné osoby garanta	Ing. Peter Pakes						
Partneri garanta (spolupráca s ...)	Stavebná firma, Externá projektová kancelária						
Začatie a ukončenie projektu (od .... do ....)	2016-2017						
Stav projektu pred realizáciou	V obci v súčasnosti nie je k dispozícii zberný dvor. K projektovému zámeru nie je vypracovaná PD, nebolo začaté VO, nebolo vydané stavebné povolenie.						
Cieľ projektu	Samostatnosť obce v oblasti odpadového hospodárstva, podpora separácie odpadov.						
Výstupy	Vybudovaný zberný dvor.						
Užívatelia	Obyvatelia obce.						
Indikátory monitoringu	Celková vybudovaná plocha, počet vyseparovaných zložiek, počet nakúpených mechanizmov.						
Zmluvné podmienky	Budú doplnené po podpise zmluvy ako výsledku verejného obstarávania.						
Riziká	Absencia vhodnej výzvy, nedostatok finančných zdrojov obce na spolufinancovanie projektu, nedostatočná pripravenosť žiadateľa, nedostatočné technické, finančné a personálne kapacity dodávateľa.						
Poznámky	Projekt je v súlade s územným plánom obce.						
<b>Realizácia projektu</b>							
Fáza/míľnik	Súčinnosť iného odboru alebo subjektu					Termín (rok)	
Príprava projektovej dokumentácie	Externá projektová kancelária					2016	
Vydanie stavebného povolenia	Stavebný úrad					2016	
Spracovanie a registrácia žiadosti o NFP, zhromaždenie príloh	Externá konzultačná spoločnosť v spolupráci s internými zamestnancami OBÚ					2016	
Realizácia projektu	Externý dodávateľ					2016-2017	
Kolaudácia	Stavebný úrad					2017	
<b>Financovanie projektu</b>							
Druh výdavku	Termín (rok)	Náklady spolu (eur)	z toho verejné zdroje				z toho súkromné zdroje
			EU	SR	VÚC	OBEC	
Projektová dokumentácia	2016	1 500	0	0	0	1 500	0
Realizácia projektu	2016-2017	300 000	255 000	30 000	0	15 000	0
<b>Spolu</b>		<b>301 500</b>	255 000	30 000	0	16 500	0





Tab. č. 18: Naplnenie strategických cieľov

OPATRENIE	AKTIVITA	SPLNENÝ	PRESUNUTÝ DO OBDOBIA 2022-2027
<b>Opatrenie 1.1.</b> Rekonštrukcia miestnych komunikácií	<b>Aktivita 1.1.1</b> Rekonštrukcia miestnych komunikácií	x	✓
<b>Opatrenie 1.2</b> Budovanie infraštruktúry cestovného ruchu	<b>Aktivita 1.2.1</b> Vybudovanie Humna ako expozície poľnohospodárskych strojov a náradia	x	✓
	<b>Aktivita 1.2.2</b> Rekonštrukcia turistickej ubytovne s cieľom zníženia energetickej náročnosti	x	majetok odpredaný
	<b>Aktivita 1.2.3</b> Rekonštrukcia kúpaliska	x	majetok odpredaný
<b>Opatrenie 2.1.</b> Zabezpečenie sociálnej starostlivosti o občanov	<b>Aktivita 2.1.1</b> Zriadenie denného stacionára	x	✓
	<b>Aktivita 2.1.2</b> Rozšírenie ponuky sociálnych služieb v obci	x	✓
<b>Opatrenie 2.2</b> Rozšírenie možností pre voľnočasové aktivity	<b>Aktivita 2.2.1</b> Podpora tradícií a slávností v obci	✓	✓
	<b>Aktivita 2.2.2</b> Rekonštrukcia a modernizácia športovej tribúny	x	✓
<b>Opatrenie 2.3</b> Riešenie rozvoja bývania v obci	<b>Aktivita 2.3.1</b> Výstavba nájomných bytov	x	✓



<b>Opatrenie 2.4</b> Rekonštrukcia obecných budov	<b>Aktivita 2.4.1</b> Rekonštrukcia obecného úradu s cieľom zníženia energetickej náročnosti	✓	x
	<b>Aktivita 2.4.2</b> Rekonštrukcia základnej školy s cieľom zníženia energetickej náročnosti	x	✓
	<b>Aktivita 2.4.3</b> Rekonštrukcia spoločenského klubu s cieľom zníženia energetickej náročnosti	✓	x
<b>Opatrenie 2.5</b> Rekonštrukcia kultúrnych pamiatok	<b>Aktivita 2.5.1</b> Rekonštrukcia prístavby ku kaštieľu Andrassyovcov	✓	x
<b>Opatrenie 3.1</b> Zabezpečenie vybudovania kanalizačnej siete a ČOV	<b>Aktivita 3.1.1</b> Zabezpečenie vybudovania kanalizačnej siete a ČOV	x	✓
<b>Opatrenie 3.2</b> Vybudovanie zberného dvora a zabezpečenie jeho technologického vybavenia	<b>Aktivita 3.2.1</b> Vybudovanie zberného dvora a zabezpečenie jeho technologického vybavenia	x	✓



## ČASŤ D – REALIZAČNÁ ČASŤ

Realizačná časť nadväzuje na programovú časť a je ňou prepojená formulármi podrobnejšieho rozpracovania projektových zámerov (formulár P3). Realizačná časť je zameraná na popis postupov inštitucionálneho a organizačného zabezpečenia realizácie programu rozvoja obce Vlachovo, systém monitorovania a hodnotenia plnenia programu rozvoja obce s ustanovením merateľných ukazovateľov, vecný časový harmonogram realizácie programu rozvoja obce formou akčných plánov.

### Popis postupov inštitucionálneho a organizačného zabezpečenia realizácie programu rozvoja obce

**Organizačné zabezpečenie** – realizácia PHRSR je súčasťou činnosti samosprávy obce a obec ju vykonáva prostredníctvom svojich orgánov (obecné zastupiteľstvo, starosta). Samospráva získava a spracováva pripomienky partnerov, členov komisií, pracovných skupín, poslancov a verejnosti v súlade s formulárom č. R6.

**Obecné zastupiteľstvo** – sa schádza podľa potreby, najmenej však raz za tri mesiace. Poslanci prijímajú všeobecné záväzné nariadenia, a tým rozhodujú o základných otázkach chodu obce. Vo vzťahu k realizácii programu rozvoja obce obecné zastupiteľstvo berie na vedomie návrh strategickú časť dokumentu, schvaľuje celý dokument PHRSR a každoročne schvaľuje vyhodnotenie jeho plnenia. Taktiež schvaľuje spolufinancovanie jednotlivých projektov financovaných z doplnkových zdrojov a z prostriedkov obecného rozpočtu.

**Starosta** – je najvyšším výkonným orgánom obce. Rozhoduje o všetkých veciach správy obce, ktoré nie sú zákonom alebo štatútom vyhradené obecnému zastupiteľstvu. Vo vzťahu k programu rozvoja starosta podpisuje schválenie celého dokumentu, vykonáva uznesenia a zastupuje obec vo vzťahu k štátnym orgánom, k právnickým a fyzickým

osobám (riadiace orgány operačných programov, dodávatelia a pod.)

**Inštitucionálne zabezpečenie** – inštitucionálne a administratívne zabezpečuje veci obecného zastupiteľstva a starostu, ako aj orgánov zriadených obecným zastupiteľstvom obecný úrad, ktorého činnosť organizuje a riadi prednosta úradu. Okrem prípadov, kedy budú žiadateľmi/prijímateľmi podpory projektov iné subjekty v plnom rozsahu zabezpečuje administráciu a procesy komunikácie, hodnotenia a monitorovania.

Hlavným komunikačným nástrojom obce Vlachovo je obecná stránka so sprievodnými komunikačnými kanálmi, ako je napr. rozhlas. Komunikačná stratégia vo vzťahu k PHRSR prebieha kontinuálne počas celého obdobia 2016 – 2020.

Všestranným nástrojom komunikácie, ale aj hodnotenia, monitorovania a kontroly je materiál predkladaný na rokovanie obecného zastupiteľstva. Vstupné údaje sú pripravované zamestnancami obecného úradu v dostatočnom predstihu. Predkladaný materiál má vždy svojho predkladateľa – zodpovednú osobu, odborného garanta, na príprave sa podieľajú komisie obecného zastupiteľstva, ako aj poradné orgány.



Tab. R 1 Komunikačný plán pre fázu realizácie PHRSR

P.č.	Časový rámec	Miesto konania	Cieľová skupina	Forma	Téma, ciele	Vstupné údaje	Výstupy
1.	09/2016	OÚ	Poslanci	Zasadnutie obecného zastupiteľstva	Projektové zámery na rok 2017	Základné údaje o projektových zámeroch	Návrh časového, inštitucionálneho a finančného zabezpečenia projektových zámerov na rok 2017
2.	10/2016	OÚ	Občania	Verejné prerokovanie	Projektové zámery na rok 2017	Návrh časového, inštitucionálneho a finančného zabezpečenia projektových zámerov na rok 2017	Pripomienky a návrhy občanov
3.	11/2016	OÚ	Poslanci	Zasadnutie obecného zastupiteľstva	Prepojenie PHRSR a programového rozpočtovania	Metodika programového rozpočtovania, výsledky hospodárenia obce za rok 2016	Návrh štruktúry programového rozpočtu na rok 2017
4.	12/2016	OÚ	Občania	Verejné prerokovanie	Rozpočet obce na rok 2017	Návrh rozpočtu obce na rok 2017	Pripomienky a návrhy občanov, ponuka pre súkromných investorov
5.	09/2017	OÚ	Poslanci	Zasadnutie obecného zastupiteľstva	Projektové zámery na rok 2018	Základné údaje o projektových zámeroch	Návrh časového, inštitucionálneho a finančného zabezpečenia projektových zámerov na rok 2018
6.	10/2017	OÚ	Občania	Verejné prerokovanie	Projektové zámery na rok 2018	Návrh časového, inštitucionálneho a finančného zabezpečenia projektových zámerov na rok 2018	Pripomienky a návrhy občanov
7.	11/2017	OÚ	Poslanci	Zasadnutie obecného zastupiteľstva	Prepojenie PHRSR a programového rozpočtovania	Metodika programového rozpočtovania, výsledky hospodárenia obce za rok 2017	Návrh štruktúry programového rozpočtu na rok 2018
8.	12/2017	OÚ	Občania	Verejné prerokovanie	Rozpočet obce na rok 2018	Návrh rozpočtu obce na rok 2018	Pripomienky a návrhy občanov, ponuka pre súkromných investorov
9.	09/2018	OÚ	Poslanci	Zasadnutie obecného zastupiteľstva	Projektové zámery na rok 2019	Základné údaje o projektových zámeroch	Návrh časového, inštitucionálneho a finančného zabezpečenia projektových



							zámerov na rok 2019
10.	10/2018	OÚ	Občania	Verejné prerokovanie	Projektové zámary na rok 2019	Návrh časového, inštitucionálneho a finančného zabezpečenia projektových zámerov na rok 2019	Pripomienky a návrhy občanov
11.	11/2018	OÚ	Poslanci	Zasadnutie obecného zastupiteľstva	Prepojenie PHRSR a programového rozpočtovania	Metodika programového rozpočtovania, výsledky hospodárenia obce za rok 2018	Návrh štruktúry programového rozpočtu na rok 2019
12.	12/2018	OÚ	Občania	Verejné prerokovanie	Rozpočet obce na rok 2019	Návrh rozpočtu obce na rok 2019	Pripomienky a návrhy občanov, ponuka pre súkromných investorov
13.	09/2019	OÚ	Poslanci	Zasadnutie obecného zastupiteľstva	Projektové zámary na rok 2020	Základné údaje o projektových zámeroch	Návrh časového, inštitucionálneho a finančného zabezpečenia projektových zámerov na rok 2020
14.	10/2019	OÚ	Občania	Verejné prerokovanie	Projektové zámary na rok 2020	Návrh časového, inštitucionálneho a finančného zabezpečenia projektových zámerov na rok 2020	Pripomienky a návrhy občanov
15.	11/2019	OÚ	Poslanci	Zasadnutie obecného zastupiteľstva	Prepojenie PHRSR a programového rozpočtovania	Metodika programového rozpočtovania, výsledky hospodárenia obce za rok 2019	Návrh štruktúry programového rozpočtu na rok 2020
16.	12/2019	OÚ	Občania	Verejné prerokovanie	Rozpočet obce na rok 2020	Návrh rozpočtu obce na rok 2020	Pripomienky a návrhy občanov, ponuka pre súkromných investorov

## System monitorovania a hodnotenia

Strategické plánovanie obce je nepretržitý proces zabezpečenia rovnováhy medzi cieľmi a možnosťami obce v neustále meniacom sa prostredí. Účelom strategického plánovania je stanoviť ciele a spôsob ich dosiahnutia. Hlavnými procesmi strategického plánovania sú:

**Programovanie** – tvorba strategických dokumentov a výber projektov.

**Implementácia** – realizácia a financovanie projektov.

**Monitorovanie a hodnotenie** – zisťovanie, ako projekty prispeli k rozvoju obce a aktualizácia strategických dokumentov. Cieľom monitoringu je zostaviť komplexnú informáciu o tom, ako sa plnia opatrenia, jednotlivé aktivity navrhnuté v programe rozvoja obce.

Formulár R3 – Záznam z monitorovania (formuláre R3, R4 a R6 budú dopĺňané)





P.č.	Skupina kritérií/kritérium	Váha kritéria / Body	Rozsah bodového hodnotenia	Poznámka
1.	Obsah dokumentu		0-4	
2.	Vázby dokumentu na iné strategické dokumenty miestnej, regionálnej a národnej úrovni		0-4	
3.	Súlad navrhovanej stratégie s potenciálom územia/zdrojmi		0-4	
4.	Postupy hodnotenia a monitorovania		0-4	
5.	Zrozumiteľnosť dokumentu		0-4	

Správa o plnení akčného plánu obce Vlachovo bola spracovaná v zmysle Programu rozvoja obce Vlachovo na roky 2016 - 2021. Cieľom monitoringu Akčného plánu obce Vlachovo je pripraviť komplexnú informáciu o tom, ako sa plnia jednotlivé opatrenia a aktivity navrhnuté v Programe rozvoja obce Vlachovo počas celého obdobia platnosti dokumentu na roky 2016 - 2021.

Tieto údaje sú k dispozícii pre samosprávu a širokú verejnosť.

Akčný plán obce Vlachovo je zoradený podľa oblastí, priorít a opatrení. Ku každému opatreniu je pridelený garant – projektový manažér, oddelenie obecného úradu, ktorého úlohou je zabezpečiť realizáciu navrhnutých aktivít a monitorovať ich plnenie. Odpočet aktivít je spracovaný z pohľadu obce Vlachovo, v niektorých prípadoch je ako realizátor danej

aktivity uvedený iný subjekt (investor, prevádzkovateľ, partnerská inštitúcia, a pod.) V akčnom pláne sú vymenované aktivity bežného, kapitálového a podporného charakteru v časovom slede, resp. súbežne. Ide o aktivity, ktoré je potrebné realizovať v ďalšom období. Akčný plán je spracovaný na základe údajov v schválenom rozpočte obce, schválených strategických dokumentoch obce a údajov odborných útvarov obecného úradu Vlachova.

Aktuálna verzia akčného plánu sa nachádza na webovej stránke obce Vlachovo: <http://www.vlachovo.eu/>

Pripomienky k akčnému plánu obce je možné zaslať e-mailom na adresu: [obec@vlachovo.eu](mailto:obec@vlachovo.eu)

Ďalší monitoring akčného plánu sa uskutoční ku dňu .....



Tab. R 5 – Plán hodnotenia a monitorovania

Plán priebežných hodnotení PHRSR na programové obdobie 2015 - 2020		
Typ hodnotenia	Vykonať prvýkrát	Dôvod vykonania/ periodicita
Strategické hodnotenie	najskôr v roku 2017	Podľa rozhodnutia obce/koordinátora PHRSR a vzniknutej spoločenskej potreby.
<b>Operatívne hodnotenie</b>		
Ad hoc hodnotenie celého PHRSR	2016 – 2021	Každoročne v zmysle príslušných ustanovení Zákona NR SR 539/2008 Z.z. o podpore regionálneho rozvoja v termíne do 3. mesiaca príslušného roku.
Tematické hodnotenie časti PHRSR	2016	Téma hodnotenia: ak bola téma identifikovaná ako riziková časť vo výročnej monitorovacej správe za predchádzajúci kalendárny rok.
Ad hoc mimoriadne hodnotenie PHRSR		Pri značnom odklone od stanovených cieľov alebo zmene stanovených cieľov jednotlivých prioritných oblastí alebo zmene hodnôt ukazovateľov. Pri návrhu na revíziu Programu rozvoja obce.
Ad hoc hodnotenie celého PHRSR	2021	Na základe rozhodnutia starostu obce o príprave PHRSR na nasledovné programové obdobie po roku 2021.

### Akčný plán na obdobie trvania PHRSR

Súčasťou realizačnej časti PHRSR je aj akčný plán spracovaný na obdobie trvania PHRSR.

Akčný plán je dokument na naplnenie cieľov a myšlienok konkrétnymi činmi. Akčný plán je zoradený podľa oblastí, priorít a opatrení. Ku každej aktivite je priradený garant, ktorého úlohou je zabezpečiť realizáciu navrhnutých aktivít.

Odborný garant bude zodpovedný za začlenenie finančných požiadaviek na realizáciu aktivít do rozpočtu obce, komunikáciu s odbornými útvarmi obce a externými partnermi pri realizácii aktivít, realizáciu aktivít v kompetencii samosprávy a zabezpečenie všetkých potrebných dokumentov, podkladov k monitoringu a hodnoteniu, k aktualizácii strategického dokumentu.



## Formulár R1: Akčný plán

Akčný plán pre Hospodársku oblasť v obci Vlachovo			
Priorita A) Zabezpečenie kvalitnej dopravnej, technickej a občianskej vybavenosti v obci			
Opatrenie, aktivita	Termín (rok)	Zodpovedný	Financovanie
<b>Opatrenie 1.1.</b> Rekonštrukcia miestnych komunikácií			
Aktivita 1.1.1 Rekonštrukcia miestnych komunikácií	2016 - 2020	Obec Vlachovo	303 000,00
<b>Opatrenie 1.2</b> Budovanie infraštruktúry cestovného ruchu			
<b>Aktivita 1.2.1</b> Vybudovanie Humna ako expozície poľnohospodárskych strojov a náradia	2016	Obec Vlachovo	41 000,00
<b>Aktivita 1.2.2</b> Rekonštrukcia turistickej ubytovne s cieľom zníženia energetickej náročnosti	2017 - 2020	Obec Vlachovo	151 000,00
<b>Aktivita 1.2.3</b> Rekonštrukcia kúpaliska	2016 - 2018	Obec Vlachovo	161 596,41
Akčný plán pre Sociálnu oblasť v obci Vlachovo			
Priorita B) Zabezpečenie kvalitnej občianskej vybavenosti, sociálnej starostlivosti, predškolskej výchovy, kvalitného vzdelania a športového vyžitia v obci			
Opatrenie, aktivita	Termín (rok)	Zodpovedný	Financovanie
<b>Opatrenie 2.1.</b> Zabezpečenie sociálnej starostlivosti o občanov			
<b>Aktivita 2.1.1</b> Zriadenie denného stacionára	2018 - 2019	Obec Vlachovo	10 500,00
<b>Aktivita 2.1.2</b> Rozšírenie ponuky sociálnych služieb v obci	2016 - 2020	Obec Vlachovo	10 500,00
<b>Opatrenie 2.2</b> Rozšírenie možností pre voľnočasové aktivity			
<b>Aktivita 2.2.1</b> Podpora tradícií a slávností v obci	2016 - 2020	Obec Vlachovo	25 000,00
<b>Aktivita 2.2.2</b> Rekonštrukcia a modernizácia športovej tribúny	2016	Obec Vlachovo	15 500,00



<b>Opatrenie 2.3</b> Riešenie rozvoja bývania v obci			
<b>Aktivita 2.3.1</b> Výstavba nájomných bytov	2017 - 2018	Obec Vlachovo	503 000,00
<b>Opatrenie 2.4</b> Rekonštrukcia a modernizácia obecných budov			
<b>Aktivita 2.4.1</b> Rekonštrukcia obecného úradu s cieľom zníženia energetickej náročnosti	2016	Obec Vlachovo	215 015,26
<b>Aktivita 2.4.2</b> Rekonštrukcia základnej školy s cieľom zníženia energetickej náročnosti	2017 - 2020	Obec Vlachovo	195 376,13
<b>Aktivita 2.4.3</b> Rekonštrukcia spoločenského klubu s cieľom zníženia energetickej náročnosti	2016 -2017	Obec Vlachovo	226 493,74
<b>Opatrenie 2.5</b> Rekonštrukcia kultúrnych pamiatok			
<b>Aktivita 2.5.1</b> Rekonštrukcia prístavby ku kaštieľu Andrásyovcov	2017	Obec Vlachovo	15 500,00
Akčný plán pre Environmentálnu oblasť v obci Vlachovo Priorita C) Zabezpečiť kvalitné životné prostredia v obci			
Opatrenie, aktivita	Termín (rok)	Zodpovedný	Financovanie
<b>Opatrenie 3.1</b> Zabezpečenie vybudovania kanalizačnej siete a ČOV			
<b>Aktivita 3.1.1</b> Zabezpečenie vybudovania kanalizačnej siete a ČOV	2018 - 2020	Obec Vlachovo	1 010 000,00
<b>Opatrenie 3.2</b> Vybudovanie zberného dvora a zabezpečenie jeho technologického vybavenia			
<b>Aktivita 3.2.1</b> Vybudovanie zberného dvora a zabezpečenie jeho technologického vybavenia	2016 - 2017	Obec Vlachovo	301 500,00



**Formulár č. S 3 - Záznam z verejného prerokovania****Zápis o prerokovaní strategického dokumentu v komisiách samosprávy**

**Názov dokumentu:** Program hospodárskeho rozvoja a sociálneho rozvoja obce Vlachovo na roky 2016 - 2021

**Pripomienkovanie realizoval:** *odborný útvar samosprávy (napr. kancelária starostu)*

**Termín pripomienkovania:** *kedy*

**Oznam uverejnený:** *kde*

**Text dokumentu k dispozícii:** *kde*

**Spôsob doručenia pripomienok:** *poštou, do schránky, e-mailom a pod.*

**Priamo oslovené subjekty:** *výbory mestských častí, mimovládne organizácie a pod.*

**Pripomienka č. 1**

Text pripomienky:

Pripomienka sa týka časti dokumentu:

Zaslal: *názov komisie a dátum zasadania*

Zdôvodnenie komisie:

Vyjadrenie odborného útvaru: *pripomienku akceptujeme/neakceptujeme*

Zdôvodnenie odborného útvaru:

...

**Počet pripomienok:** celkový počet .... akceptované ...

**Zápis spracoval:** *meno, funkcia, dňa, podpis*



**ČASŤ E – FINANČNÁ ČASŤ**  
**ČASŤ E I. – INDIKATÍVNY FINANČNÝ PLÁN PHRSR**

Formulár F 3 – Model viaczdrojového financovania – intervenčná matica

Viaczdrojové financovanie							
Prioritná oblasť	Celkové náklady	Verejné zdroje					SPOLU
		EÚ	Štát	VÚC	Obec	ŠFRB	
<b>Hospodárska oblasť</b>	<b>656 596,41</b>	<b>551 901,94</b>	<b>64 929,41</b>	<b>0</b>	<b>39 764,82</b>	<b>0</b>	<b>656 596,41</b>
Opatrenie 1.1	303 000,00	255 000,00	30 000,00	0	18 000,00	0	303 000,00
Opatrenie 1.2	353 596,41	296 901,94	34 929,41	0	21 764,82	0	353 596,41
<b>Sociálna oblasť</b>	<b>1 216 885,10</b>	<b>601 277,35</b>	<b>70 738,51</b>	<b>0</b>	<b>40 369,245</b>	<b>503 000,0</b>	<b>1 216 885,10</b>
Opatrenie 2.1.	21 000,00	17 000,00	2 000,00	0	2 000,00	0	21 000,00
Opatrenie 2.2	40 500,00	34 000,00	4 000,00	0	2 500,00	0	40 500,00
Opatrenie 2.3	503 000,00	0	0	0	0	503 000,0	503 000,00
Opatrenie 2.4	636 885,13	537 527,35	63 238,51	0	34 619,245	0	636 885,13
Opatrenie 2.5	15 500,00	12 750,00	1 500,00	0	1 250,00	0	15 500,00
<b>Environmentálna oblasť</b>	<b>1 311 500,00</b>	<b>1 105 000,00</b>	<b>130 000,00</b>	<b>0</b>	<b>76 500,00</b>	<b>0</b>	<b>1 311 500,00</b>
Opatrenie 3.1	1 010 000,00	850 000,00	100 000,00	0	60 000,00	0	1 010 000,00
Opatrenie 3.2	301 500,00	255 000,00	30 000,00	0	16 500,00	0	301 500,00
<b>Spolu</b>	<b>3 184 481,50</b>	<b>2 258 179,20</b>	<b>265 667,92</b>	<b>0</b>	<b>156 634,06</b>	<b>503 000,0</b>	<b>3 184 481,50</b>

Formulár F 5 – Indikatívny rozpočet – sumarizácia

	Rok						
	2015	2016	2017	2018	2019	2020	Spolu
<b>I. Hospodárska politika – oblasť</b>	0	155 465,47	152 215,47	152 215,47	98 350,00	98 350,00	<b>656 596,41</b>
<b>II. Sociálna politika – oblasť</b>	0	350 862,13	436 190,90	312 694,03	61 194,03	55 944,03	<b>1 216 885,10</b>
<b>III. Environmentálna politika – oblasť</b>	0	150 750,00	150 750,00	336 666,66	336 666,66	336 666,66	<b>1 311 500,00</b>





## ČASŤ E II. – FINANČNÁ ČASŤ

Obec Vlachovo plánuje na svoje aktivity využiť zdroje z vlastného rozpočtu v kombinácii s možnosťami financovania zo štrukturálnych fondov a kohézneho fondu Európskej únie. Obec sa bude aktívne uchádzať aj o finančnú podporu zo štátnych fondov. V programovom období 2015 – 2021 môže obec žiadať na svoje projektové zámery z nižšie uvedených operačných programov.

Pri jednotlivých operačných programoch uvádzame tie prioritné osi a v rámci nich tie investičné priority, pri ktorých je obec Vlachovo oprávnená žiadať o poskytnutie nenávratného finančného príspevku.

- **OP Integrovaný regionálny operačný program (OP IROP) (financovaný z Európskeho fondu regionálneho rozvoja – EFRR)**
  - *Prioritná os 4 Zlepšenie kvality života v regiónoch s dôrazom na životné prostredie – IP 4.1, IP 4.2, IP 4.3*
  - *Prioritná os 5 Miestny rozvoj vedený komunitou – IP 5.1*
- **OP Kvalita životného prostredia (OP KŽP) (financovaný z Kohézneho fondu – KF)**
  - *Prioritná os 1 Udržateľné využívanie prírodných zdrojov prostredníctvom rozvoja environmentálnej infraštruktúry – IP 1.1, IP 1.2, IP 1.3, IP 1.4*
  - *Prioritná os 4: Energeticky efektívne nízkouhlíkové hospodárstvo (financovaná z Európskeho fondu regionálneho rozvoja) – IP 4.2, IP 4.3, IP 4.4, IP 4.5*
- **Environmentálny fond (EF)**
  - *B oblasť: Ochrana a využívanie vôd*
  - *C oblasť: Rozvoj odpadového hospodárstva*
  - *G oblasť: Zelená investičná schéma*
  - *H oblasť: Environmentálne záťaž*
  - *L oblasť: Zvyšovanie energetickej účinnosti existujúcich budov vrátane zatepľovania*
- **Dotácie Ministerstva vnútra**
  - *Podpora aktivít v oblasti prevencie kriminality a boja proti kriminalite*
  - *Zabezpečovanie výkonnostného a vrcholového športu a rozvoja telesnej kultúry v športových kluboch polície a organizovania športových súťaží a športových podujatí Úniou telovýchovných organizácií polície Slovenskej republiky*
- **OP rozvoj vidieka**
  - *Podopatrenie 7.2*
  - *Podopatrenie 7.4*
  - *Podopatrenie 7.5*

## ZÁVER



Program hospodárskeho a sociálneho rozvoja obce Vlachovo na roky 2016 až 2020 predstavuje strednodobý plánovací dokument. Záujmom samosprávy je, aby obec smerovala k udržateľnému hospodárskemu rozvoju a napĺňala čo najvyššiu vopred načrtnutú víziu. PHRSR obce Vlachovo vznikalo s úsilím širokej skupiny zúčastnených členov pracovných skupín, pracovníkov samosprávy, ako aj externých odborníkov, z ktorých všetci prispeli k formulácii súčasných potrieb obyvateľstva i regiónu, v ktorom žijú, o ktorý sa starajú a na ktorom im záleží.

V tomto dokumente sme identifikovali rozvojový potenciál obce Vlachovo. Napriek tomu, dôsledkom súčasného stavu, z ktorého vychádzame, je vo viacerých oblastiach nízka úroveň spolupráce, chýbajúce stratégie a súčasne i chýbajúca komplexná a kvantifikovaná analýza potrieb (východiskový stav). Tieto nedostatky boli identifikované, pričom občianska verejnosť, odborné skupiny a obecna samospráva preukázali záujem a potrebu aktívne spolupracovať na rozvojových aktivitách obce a spoločne vypracovali potrebné analýzy, ktoré sú zachytené v tomto programovom dokumente.

Cieľom tohto dokumentu bolo analyzovať všetky prioritované problémy obce – dopravná a technická infraštruktúra, životné prostredie,

bytová otázka, otázka atraktivity obce, sociálne a zdravotné služby, či možnosti aktívneho trávenia voľného času. Pri aktívnej spolupráci, pravidelnom stretávaní sa a vzájomnej komunikácii sme dospeli k jednotlivým riešeniam a konkrétnym opatreniam daných problémov. Na základe analytických vstupov boli na súčasné programové obdobie navrhnuté viaceré projektové zámery, ktoré na svoju implementáciu vyžadujú externé zdroje financovania.

Predkladaný dokument bol pripravený v súlade s novou metodikou na vypracovanie PHRSR, pričom rešpektuje výsledky analýz, identifikáciu problémov, ako aj možnosti realizácie rozvojových zámerov, podporené endogénnymi i exogénnymi faktormi. PHRSR predstavuje pomerne detailný program nielen plánovaných aktivít, ale aj ich finančný a realizačný plán, ktorý vytvára skutočnú, použiteľnú a nápomocnú koncepciu rozvoja.

S novým programovým obdobím prichádzajú pre samosprávy obcí a miest aj nové výzvy. V prvom rade je pre obec výzvou fungovať v takej miere, ktorá zabezpečí, aby obyvatelia boli hrdí na miesto, kde žijú. Zámerom tejto stratégie rozvoja je naplniť opatrenia v súlade s princípmi trvalo udržateľného rozvoja, ktoré obyvateľom obce Vlachovo poskytnú kvalitu života na čo najlepšej dosiahnuteľnej úrovni.



## PRÍLOHY

## Ú2 Zámer spracovania PHRSR

Zámer spracovania PHRSR	
Názov dokumentu	Program hospodárskeho rozvoja a sociálneho rozvoja obce Vlachovo na roky 2016 - 2021
Forma spracovania	PHRSR bolo vypracované externými odborníkmi v spolupráci s pracovníkmi obce Vlachovo
Riadenie procesu spracovania	Proces spracovania dokumentu prebiehal za účasti pracovných skupín, ktoré mali za úlohu riadiť jednotlivé oblasti pôsobnosti: hospodársku, environmentálnu a sociálnu
Obdobie spracovania	Dokument bol spracovávaný v období od novembra 2015 do decembra 2015. Harmonogram spracovania je bližšie rozpracovaný vo formulári Ú3
Financovanie spracovania	<ul style="list-style-type: none"> <li>- náklady na vlastné spracovanie – experti</li> <li>- náklady na získanie informačných podkladov – štatistiky, analýzy, prognózy, dotazníky</li> </ul>

## Ú6 Zoznam členov pracovných skupín

Zoznam členov pracovných skupín	
Názov skupiny	Titul, meno, priezvisko
Hospodárska skupina:	Marek Adami
	Ing. Marek Hronec
	Štefan Bendík
	Ján Gallo
Sociálna skupina:	Mgr. Eva Teplická
	Mgr. Juraj Kováč
	Mgr. Marián Kušnier
	Mgr. Martina Gdovinová
Environmentálna skupina:	Miloš Ďurán
	Jaroslav Hajdúk
	Ing. Slavomír Labuzík



### Ú3 – Harmonogram spracovania PHRSR

Termín	I	II	III
Úvod			
Analytická časť			
Strategická časť			
Programová časť			
Realizačná časť			
Finančná časť			
Záver			

### Ú8 Zoznam analyzovaných koncepčných dokumentov

Zoznam analyzovaných koncepčných dokumentov			
Názov dokumentu	Platnosť dokumentu	Úroveň dokumentu	Zdroj
Stratégia Európa 2020	2020	európska	<a href="http://www.eu2020.gov.sk">http://www.eu2020.gov.sk</a>
Partnerská dohoda SR na roky 2014 – 2020	2020	národná	<a href="http://www.partnerskadohoda.gov.sk/">http://www.partnerskadohoda.gov.sk/</a>
Národná stratégia regionálneho rozvoja SR (NSRR)	2030	národná	<a href="http://www.telecom.gov.sk">http://www.telecom.gov.sk</a>
Program hospodárskeho a sociálneho rozvoja Košického samosprávneho kraja	2016 – 2022	regionálna	<a href="http://web.vucke.sk/sk/">http://web.vucke.sk/sk/</a>



### A1 Zoznam kvantitatívnych a kvalitatívnych dát

Zoznam použitých kvantitatívnych a kvalitatívnych dát		
Oblasť dát /téma	Zdroj dát	Webová stránka
Obyvateľstvo	Štatistický úrad SR Obecný úrad	<a href="http://slovak.statistics.sk">http://slovak.statistics.sk</a> <a href="http://www.vlachovo.eu/">http://www.vlachovo.eu/</a>
Domový a bytový fond	Štatistický úrad SR	<a href="http://slovak.statistics.sk">http://slovak.statistics.sk</a>
Občianska vybavenosť	Obecný úrad Mestská a obecná štatistika	<a href="http://www.vlachovo.eu/">http://www.vlachovo.eu/</a>
Technická infraštruktúra	Obecný úrad	<a href="http://www.vlachovo.eu/">http://www.vlachovo.eu/</a>
Ekonomická štruktúra	Databáza všetkých firiem Slovenska Obecný úrad	<a href="https://www.vsetkyfirmy.sk/">https://www.vsetkyfirmy.sk/</a> <a href="http://www.vlachovo.eu/">http://www.vlachovo.eu/</a>
Rozpočet a finančné hospodárenie obce	Obecný úrad	<a href="http://www.vlachovo.eu/">http://www.vlachovo.eu/</a>
Poloha	Google maps	<a href="https://www.maps.google.com/">https://www.maps.google.com/</a>
Doprava a dostupnosť územia	Atlas krajiny SR Google Maps Portál cestnej databanky	<a href="http://www.enviroportal.sk/">http://www.enviroportal.sk/</a> <a href="https://www.maps.google.com/">https://www.maps.google.com/</a> <a href="http://www.cdb.sk">http://www.cdb.sk</a>
Prírodné podmienky	Atlas krajiny SR	<a href="http://www.enviroportal.sk/">http://www.enviroportal.sk/</a>
Využitie zeme	Katastrálny portál SR	<a href="http://www.katasterportal.sk/kapor/">http://www.katasterportal.sk/kapor/</a>
Životné prostredie	Štátna ochrana prírody SR	<a href="http://www.sopsr.sk/web/">http://www.sopsr.sk/web/</a>
Cestovný ruch	Ministerstvo dopravy, výstavby a regionálneho rozvoja	<a href="http://www.telecom.gov.sk">http://www.telecom.gov.sk</a>



### A14 Kontrolný zoznam pre hodnotenie možných rizík

Druh rizika	Objekt rizika	Zdroj rizika	Nežiaduce dôsledky	Pravdepodobnosť
Individuálne	Nedostatočná odborná pripravenosť pracovného tímu	Profily členov pracovného tímu	Neodborná, nedostatočná rozpracovanosť stratégie rozvoja	Nízka
Technické	Nevysporiadanie pozemkov, chybná projektová dokumentácia	Projektová dokumentácia, stavebné povolenia	Nemožnosť realizovať projekt, časové oneskorenie, predraženie projektu	Veľmi nízka
Ekologické	Poškodzovanie životného prostredia projektovými aktivitami	Interné dokumenty obce	Negatívny dopad až degradácia životného prostredia	Veľmi nízka
Sociálne	Vnímanie projektových investícií obyvateľmi	Obyvateľstvo obce	Obyvateľstvo nebude súčinné pri realizácii – napr. vysporiadavanie pozemkov	Nízka
Ekonomické	Rizikové zaobchádzanie s rozpočtom samosprávy	Rozpočet obce	Zadĺženie obce, nútená správa	Veľmi nízka





## Z 1 - Schválenie PHRSR

Schválenie PHRSR	
Dokument	<ul style="list-style-type: none"> <li>- Názov: Program hospodárskeho rozvoja a sociálneho rozvoja obce Vlachovo na roky 2016 - 2021</li> <li>- Štruktúra: hlavné časti dokumentu sú tieto:               <ul style="list-style-type: none"> <li>o analytická časť (A)</li> <li>o strategická časť (B)</li> <li>o programová časť (C)</li> <li>o realizačná časť (D)</li> <li>o finančná časť (E)</li> <li>o záver</li> </ul> </li> </ul>
Spracovanie	<ul style="list-style-type: none"> <li>- Forma spracovania: PHRSR bolo vypracované externými odborníkmi v spolupráci s pracovníkmi samosprávy</li> <li>- Obdobie spracovania: január 2016 – marec 2016</li> <li>- Riadiaci tím – počet členov: 3</li> <li>- Pracovné skupiny – počet skupín: 3, počet členov: hospodárska skupina – 4 členovia, sociálna skupina – 4 členovia, environmentálna skupina – 3 členovia</li> <li>- Externá odborná spolupráca: spoločnosť Gemini Group s. r. o.</li> <li>- Účasť verejnosti a komunikácia s verejnosťou</li> </ul>
Prerokovanie	<ul style="list-style-type: none"> <li>- Prerokovanie v orgánoch samosprávy</li> <li>- Verejné pripomienkovanie</li> </ul>
Schválenie	<ul style="list-style-type: none"> <li>- Návrh na uznesenie zastupiteľstva</li> </ul>

